

SUDAMERICA ANTARTICA


En la presente colección intentaremos hacer referencia a la presencia del Continente sudamericano en la Antártida con la ubicación y detalles de las principales bases de los países Administradores de Programas Antárticos Latinoamericanos, Argentina, Uruguay, Chile, Brasil, Perú y Ecuador. Así como también al turismo existente en la zona.

- A ARGENTINA**
 - a- ORCADAS
 - b- CARLINI (EX JUBANY)
 - c- ESPERANZA
 - d- MARAMBIO
 - e- SAN MARTIN
 - f- BELGRANO
 - g- PETREL
- B URUGUAY**
 - a- PRIMERAS PRESENCIAS
 - b- BASE ARTIGAS
 - c- VUELOS ESPECIALES
- C CHILE**
 - a- ANTECEDENTES
 - b- BASE O'HIGGINS
 - c- BASE TENIENTE RODOLFO MARSH
 - d- BASE GABRIEL GONZALEZ VIDELA
 - e- BASE ARTURO PRATT
- D BRASIL**
 - BASE COMANDANTE FERRAZ
- E PERU**
 - BASE MACHU PICCHU
- F ECUADOR**
 - BASE PEDRO VICENTE MALDONADO
- G TURISMO ANTARTICO**

ANTARTIDA ARGENTINA BASE ORCADAS

HISTORIA- En el año 1903 William Speirs Bruce, navegante escocés encabezó una expedición al mar Antártico en el buque Scotia, al recorrer las costas de las Orcadas del Sur el barco quedó aprisionado entre los hielos de la isla Laurie donde levantó una precaria construcción para invernar y realizar trabajos científicos, la Omond House

Al zafar el barco de la situación navegó hasta Buenos Aires para reaprovisionarse y ofrece en venta las instalaciones, el depósito instrumental y los aparatos de observación, fijando el precio en 5000 pesos moneda nacional. El presidente Julio Argentino Roca por decreto N° 3073 del 2 de enero de 1904 aceptó el ofrecimiento de las instalaciones.



El 22 de febrero de 1904 se instaló en las Islas Orcadas el Primer Correo Antártico Argentino, desde esa fecha el Observatorio Meteorológico y Magnético de las Orcadas del Sur a estado en operación permanente.

Hugo Acuña fue considerado uno de los Pioneros Australes al ser el primer Estafeta Postal de las Orcadas creada por resolución ministerial el día 20 de enero de 1904 proveyéndoselo de una valija postal que contenía estampillas, formularios y un matasellos.

ANTARTIDA ARGENTINA BASE ORCADAS

UBICACIÓN- La base Antártida Orcadas está ubicada en la isla Laurie de las islas Orcadas del Sur en la Antártida. Es la más antigua de las bases antárticas todavía en funcionamiento y opera todo el año a través de la Armada Argentina. Se llamo Destacamento Naval Orcadas hasta que en la década de 1990 su nombre fue modificado a Base Antártica Orcadas.



Sobre circulado desde el Destacamento Naval de las Orcadas del Sur con matasello C4 Chorro de agua de la ballena entre las letras AS de ORCADAS altura de la letra 2mm fecha con marco de 20 x 11,5mm. Con imagen impresa de la Isla Laurie.



La base Antártica Orcadas se encuentra a 1501 Km al sudeste de la ciudad de Ushuaia, se encuentra ubicada en las coordenadas 60°44'20''S 44°17''O a una altura de 4 msnm y a 170 m de la costa, alberga un máximo de 45 personas en verano y un promedio de 14 en invierno. Se realizan investigaciones sobre glaciología continental y marina, sismología y observaciones meteorológicas sin interrupción desde 1903

Aa ANTARTIDA ARGENTINA BASE ORCADAS

INFRAESTRUCTURA La base ocupa un área total de 4800 m2 con 11 edificios que poseen una superficie combinada de 2101 m2 de los cuales 423 m2 se destinan a viviendas. Está equipada con cuatro generadores eléctricos alimentados a gasoil antártico (aditivos anticongelantes), se consumen anualmente 192000 litros de combustible.



Tarjeta Postal RADIO QSL circulada con matasello Tipo B ISLAS ORCADAS DEL SUD ARGENTINA diámetro 30 mm empleado entre los años 1943 al 1948 con imagen de La Base Orcadas.



La base dispone de una pequeña facilidad sanitaria con medico permanente y cuatro camas. Las instalaciones son una casa principal, casa de emergencia, capilla, casa museo Omond House, laboratorio de biología, estación sismográfica, casa barómetro, deposito de lubricantes de gas y baterías, galpón 1, 2 y 3 pañol de pintura, etc. La infraestructura cuenta con 2101 m2 bajo techo, 76 m2 de laboratorios científicos, área logística de 266 m2 y 52 camas.

Aa

ANTARTIDA ARGENTINA BASE ORCADAS



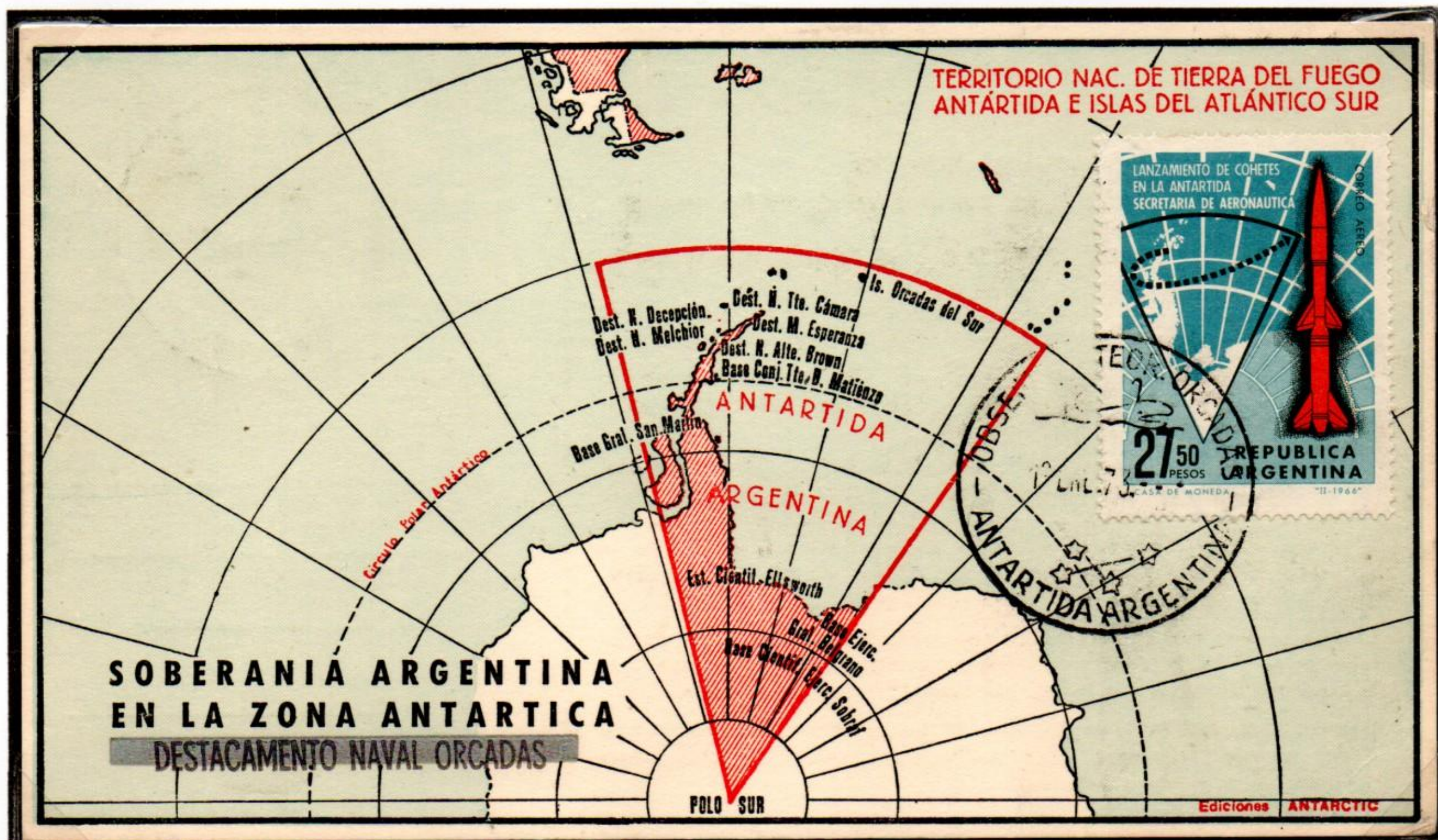
Hola conmemorativa por los 100 años de la Base Orcadas en la Antártida Argentina 1904-2004. Con sello "1904 Estafeta Postal Orcadas del Sud" y "1904 Observatorio Meteorológico y Magnético Orcadas del Sud"



Sobre especialmente decorado para la "CAMPAÑA ANTARTICA 1963/64" circulado desde las Islas Orcadas con matasello de las mismas en la Antártida Argentina.



Souvenirs DESTACAMENTO NAVAL ORCADAS con varios matasellos especiales de "SECRETARIA DE MARINA", "PREFECTURA NACIONAL MARITIMA", "MINISTERIO DE MARINA", "ISLAS ORCADAS DEL SUR" con firmas del Jefe Científico, el Comandante del Destacamento Naval y del Medico del Destacamento Naval Orcadas del Sur.



Tarjeta circulada desde el Destacamento Naval Orcadas con mapa de la zona Antártida Argentina y matasello especial "OBSERV. METEOR. ORCADAS" "ANTARTIDA ARGENTINA" y recepción en la parte posterior en Buenos Aires.

A3 ANTARTIDA ARGENTINA BASE ORCADAS



EMPORIUM,
OCT 27
2-PM J
1961
PA.



INGO DE METRO POLAKOWSKI
JEFE TECNICO
DESTACAMENTO NAVAL ORCADAS
ANTARTIDA ARGENTINA
Luzbel 2870

Buenos Aires
Antartico 2870

Destacamento Naval Reception Base



Sobre circulado desde EEUU con destino final a la Base Orcadas, siendo transportado Vía Aérea hasta Argentina y luego en el buque Bahía Aguirre con matasellos especiales del buque y otros varios de la Base Naval Ushuaia, Punta Rodanos, Base Decepción y Base Orcadas, siendo firmado por el Comandante de la Base Decepción y por el médico A.C.Valle con matasello de recepción en "SECRETARIA DE MARINA", "DESTACAMENTO NAVAL ORCADAS" y firma del Comandante del Destacamento Naval Orcadas.



A.C. Valle
A.C. Valle
Medico



ALEJANDRO E. GIUNTINI
TENIENTE DE NAVIO
COMANDANTE
DESTACAMENTO NAVAL DECEPCION
ANTARTIDA ARGENTINA

Ab ANTARTIDA ARGENTINA BASE CIENTIFICA CARLINI (EX JUBANY)

En la Campaña Antártica de verano 1953/54 y para establecer una estación de apoyo aeronaval para maquinas anfibas en Bahía Guardia Nacional se eligió la caleta Potter, en la región sudoccidental de la isla 25 de Mayo, archipiélago Shetland del Sur, el refugio establecido el 21 de noviembre de 1953 se llamo inicialmente Potter, los pilotos que intervinieron en la misión propusieron que se llamara aviador José Jubany (muerto en actos de servicio en setiembre de 1948, en 1982 las instalaciones fueron cedidas al Instituto Antártico, recibió el nombre de Jubany. El 5 de marzo de 2012 por decreto fue nombrada Carlini, en homenaje al Dr. Alejandro Carlini, científico del Instituto Antártico Argentino.



Sobre circulado desde la Base Jubany con sello de la base con la ubicación geográfica de la misma por el rompehielos Almirante Irizar, siendo fechado en la Agencia Postal del mencionado buque con fecha 26 Enero 1991 hacia Buenos Aires.

Ab

ANTARTIDA ARGENTINA BASE CIENTIFICA CARLINI (EX JUBANY)

La Base antártica Carlini, (denominada Jubany hasta el 5 de marzo de 2012) es una estación científica permanente de la Republica Argentina en la Antártida, se halla en la Península Potter de la Isla 25 de Mayo, perteneciente al archipiélago de las Shetland del Sur.




Sobre decorado "ANTARTIDA ARGENTINA" "CAMPAÑA 1985/86" "BASE CIENTIFICA TENIENTE JUBANY" circulado con matasello especial de la Base Jubany con fechador "1 MAR 1987"




Sobre decorado y circulado con matasello especial "BASE JUBANY" "62°14'18'S 58°40'W" "9411 ANTARTIDA ARGENTINA" " 26 FEB 1987"

Ab

ANTARTIDA ARGENTINA BASE CIENTIFICA CARLINI (EX JUBANY)



Correspondencia Helitransportada desde la Base Jubany con matasello de la mencionada base fechado "20 OCT. 1992" con sello especial de la Base Jubany con las coordenadas de la misma en un rectángulo en el que se encuentra un dibujo del mapa antártico y un pingüino y aparte matasello especial "DIRECCION NACIONAL DEL ANTARTICO" "IAA"



Sobre circulado desde la Base Jubany fechado el 8 de marzo de 1993 con gomígrafo especial "ASOCIACION FILATELICA OLIVOS" "ANTARTIDA" "ARGENTINA" en color rojo con un triángulo en el que se representa la Antártida Argentina, con recepción en Rusia "04019411"

ANTARTIDA ARGENTINA BASE ESPERANZA



La base antártica Esperanza es una estación científica ubicada en la Bahía Esperanza en la Península Trinidad, la cual se halla sobre el Estrecho Antartico en la Península Antártica. Se llamo base de ejercito Esperanza hasta que en la década de 1990 su nombre fue modificado a base antártica Esperanza, esta base es el único asentamiento civil permanente que se encuentra dentro del continente antártico.



Sobre circulado en enero de 1959 a la base Esperanza con matasello especial "ANTARTIDA ARGENTINA" "BASE DE EJERCITO ESPERANZA" "ACCION DEL EJERCITO". Abajo Vuelo Especial de 1967 "FUERZA AEREA EN LA ANTARTIDA"



Ac ANTARTIDA ARGENTINA BASE ESPERANZA



Sobre decorado y circulado en la "CAMPAÑA ANTÁRTICA 1963/64" con sello azul "Destac. Militar Esperanza" matasellado en la mencionada base.



Sobre decorado "VUELOS ESPECIALES 1967 BASE EJERCITO ESPERANZA" circulado a la Antártida Argentina matasellado "SERVICIO AEROPOSTAL- 4. Bs. As. ARGENTINA" con gomigrafo "LA FUERZA AEREA ARGENTINA EN LA ANTARTIDA" "VUELOS ESPECIALES 1967" y un matasello en la parte posterior "BASE DE EJERCITO ESPERANZA" "ANTARTIDA ARGENTINA"

Ac ANTARTIDA ARGENTINA BASE ESPERANZA



Sobre circulado matasellado en la "BASE DE EJERCITO ESPERANZA" con gomigrafo en la parte trasera "BASE EJERCITO ESPERANZA FORTIN SARG. CABRAL" "COMANDO ANTARTICO" "LRA 56 RADIODIFUSOR CANCEL SAN GABRIEL"



Sobre circulado a la Base de Ejercito ESPERANZA, matasellado en la mencionada base con gomigrafo "ANTARTIDA ARGENTINA" "BASE DE EJERCITO ESPERANZA" "ACCION DEL EJERCITO"

Ad ANTARTIDA ARGENTINA BASE MARAMBIO



La Base Marambio dependiente de la Fuerza Aérea Argentina es la principal puerta de la entrada logística argentina en la Antártida y desde ella se despliega el mayor número de campamentos científicos durante la Campaña Antártida de Verano. Tiene una población que va de 70 personas en invierno a 170 en verano, tiene una pista principal de aterrizaje de 1200 metros y otra auxiliar de 1800 metros. La fundación de esta base fue considerado el mas importante acontecimiento antártico de la década.



Sobre especial circulado con matasello "FUERZA AEREA ARGENTINA" "PUENTE AEREO CON AVIONES C. 130 E" "BASE AEREA V. COM. MARAMBIO" "ANTARTIDA ARGENTINA" y sobresello "FUERZA AEREA ARGENTINA" "OPERACIÓN BROWN" "TC-62" y un mapa del lado izquierdo con el resalte del Sector Argentino en la Antártida.

Ad ANTARTIDA ARGENTINA BASE MARAMBIO



Sobre circulado a la Base Marambio con gomigrafo especial "FUERZA AEREA ARGENTINA" "INAUGURACION BASE AEREA V. COM. MARAMBIO" " 64°14' S 56°43'W" "ANTARTIDA ARGENTINA" y un segundo gomigrafo con el recorrido del avión FOKKER F-27 entre Rio Gallegos y la Base Marambio.



Sobre circulado desde la Base Marambio con gomigrafos especiales de la Fuerza Aérea, incluyendo una utilizado en el Correo Aéreo Antártico, Servicio Interbases.



Sobre circulado en la Operación Marambio V Con matasello especial "FUERZA AEREA ARGENTINA" "PUENTE AEREO CON AVIONES C-130 A LA ANTARTIDA" "BASE AEREA VICECOMODORO MARAMBIO"



Sobre circulado a Base Marambio con matasellos especiales "FUERZA AEREA ARGENTINA EN LA ANTARTIDA"

Ad ANTARTIDA ARGENTINA BASE MARAMBIO



Sobre transportado de la Antártida por vía aérea con gomigrafos especiales "1º VUELO PRESIDENCIAL AL CONTINENTE ANTARTICO ARGENTINO" "DIA DE LA FUERZA AEREA" y otro frontal "FUERZA AEREA ARGENTINA B.A.M. VCOM. MARAMBIO DIA DE LA FUERZA AEREA"



Sobre circulado desde la Base Marambio con gomigrafo especial "FUERZA AEREA ARGENTINA OPERACIÓN BROWN" y otro de "PUENTE AEREO CON AVIONES C-130 E" "BASE AEREA V.COM.MARAMBIO"

ANTARTIDA ARGENTINA BASE SAN MARTIN

La base antártica San Martín se localiza en el islote Barry o San Martín del grupo de islotes Debenham en la isla Margarita de la Península Antártica. En el sitio que ocupa esta base fue establecido anteriormente la base Isla Barry de origen británico, entre los años 1936 y 1937, la cabaña fue reparada en 1946 pero no fue ocupada. El 8 de marzo de 1951 la cabaña fue desmantelada y se realizó por parte de personal de la Armada Argentina la casa principal de la nueva base.

General José de San Martín



Emisión del X Aniversario de la Base San Martín con matasello con imagen del Bahía Aguirre.

En marzo de 1952 el ARA Bahía Aguirre ancló en la Bahía Margarita transfiriendo la tripulación de relevo a través de un helicóptero Sikorsky S-51, la primera de su tipo realizada por las Fuerzas Armadas Argentinas en la Antártida. El 28 de febrero de 1960 la Base fue desactivada y volvió a funcionar permanentemente a partir del 21 de marzo de 1976 con nuevas instalaciones.

