

Ae

ANTARTIDA ARGENTINA BASE SAN MARTIN



El buque Sta. Micaela llega a la Tierra de Graham el 08/03/1951 para desmantelar la ex Base Isla Barey (GBR) y el 21/03/1951 inauguran la nueva Base Gral San Martin, esta pieza lleva el matasello fechador de la nueva Base del 9 de marzo 1951.



Sobre circulado a la Base Gral San Martin con matasello de la mencionada Base y gomigrafo especial "FUERZA AEREA ARGENTINA" "SERVICIO METEOROLOGICO NACIONAL" "ANTARTIDA ARGENTINA"

ANTARTIDA ARGENTINA BASE SAN MARTIN



Viñeta sin dentar y dentada "1951 - DECIMO ANIVERSARIO BASE GENERAL SAN MARTIN -1961"



ANTARTIDA ARGENTINA BASE BELGRANO

La base antártica Belgrano es una estación científica permanente. Es la segunda de las tres estaciones nombradas en honor al General Manuel Belgrano, se llamo base de ejercito General Belgrano II hasta que en la década de 1990 como parte del proceso de desmilitarización de las bases antárticas argentinas su nombre fue modificado por el actual.



Gral. Manuel Belgrano



Gral. de División Hernán Pujato



Base Belgrano II

En marzo de 1955 el Gral. Hernán Pujato fundó la base Belgrano I consagrándose como la más austral de Argentina, años más tarde, el 5 de febrero de 1979 se fundó la base Belgrano II en remplazo de la primera, posteriormente se fundó la Belgrano III que funciono de 1980 a 1984 cuando fue desactivada debido a la fractura de los hielos sobre los que se encuentra, poniendo en peligro al personal.



La base Belgrano II es la única de las tres bases que aun se encuentra en funcionamiento, en la actualidad sigue siendo la más austral de las bases permanentes de Argentina

Af ANTARTIDA ARGENTINA BASE BELGRANO




Sobre circulado Campaña Antártica 1972-1973 sellado en la Base Belgrano con firma del Jefe de la mencionada base y gomigrafo especial "ANTARTIDA ARGENTINA" " BASE DE EJERCITO GRAL. BELGRANO" "ACCION DEL EJERCITO"



Sobre ilustrado circulado desde la Antártida en la Campaña 1963/64 resellada "Base Militar Gral. Belgrano" con matasello "BASE GENERAL BELGRANO" ANTARTIDA ARGENTINA"

Af ANTARTIDA ARGENTINA BASE BELGRANO



Sobre circulado a la "OFICINA RADIO POSTAL de la BASE GENERAL BELGRANO" "LATITUD 77° 55' S LONGITUD 38° 37' W" "ANTARTIDA ARGENTINA" 2PER VIA AEREA" matasellado en la mencionada Base



Sobre ilustrado para la Campaña Antártica 1971-1972 matasellado en la Base Belgrano y con gomigrafo "FUERZA AEREA ARGENTINA" "SERVICIO METEOROLOGICO NACIONAL"



Su origen fue el refugio naval Petrel, instalado en diciembre de 1952 por la Armada Argentina para tareas de verano. Durante la Campaña Naval Antártica de 1966-67 se amplió la pista existente convirtiéndola en una de 850 mts de largo por 40 de ancho. Un incendio en 1974 obligo a su evacuación, reactivándose al año siguiente. En 1978 paso a ser una base temporal de verano hasta que en 2013 se anunciaron trabajos de reacondicionamiento para convertirla en una Base Operativa Permanente, hecho que ocurrió en la Campaña 2021-22.



Sobre decorado empleado en la Campaña 1967-68 con imagen del ARA "Gral. San Martín" hacia la "ESTACION AERONAVAL PETREL" y matasello del mismo rompehielos fechado "3 FEB. 1968"

Gomígrafo con el escudo del ARA Gral San Martín colocado en la parte posterior del sobre con sello de recepción en Buenos Aires "22 MAR.68"





Sobre empleado en la Campaña 1973-74 con dibujo de ballena y debajo "DEST. NAVAL PETREL" circula desde la base con fechador "17 DIC.73" y recepción en Buenos Aires "5 FEB. 74"



Sobre decorado usado en la Campaña 1974-75 con gomígrafo "ARMADA ARGENTINA" "DESTACAMENTO NAVAL PETREL Lat 23°28'S Long 56°17'W" "INAUGURADO EL 22 DE FEBRERO DE 1967"

PRIMERA EXPEDICION AÑO 1916. INTENTO DE RESCATE DE LA EXPEDICION DE SHACKLETON.



Ernest Shackleton

Sir Ernest Shackleton, explorador irlandés intentaba realizar el primer cruce del continente antártico, cuando su buque el Endurance quedo atrapado en la Isla Elefante entre los hielos del Mar de Weddell. La expedición de rescate estuvo a cargo del Tte. de Navío Ruperto Erichiribehety con el buque Instituto de Pesca N° 1.



Tte de Navío Ruperto Erichiribehety



Sobre circulado con HB conmemorativa de los 100 años de la Primera Misión Antártica de Uruguay con matasello especial del Instituto Antártico Uruguayo.



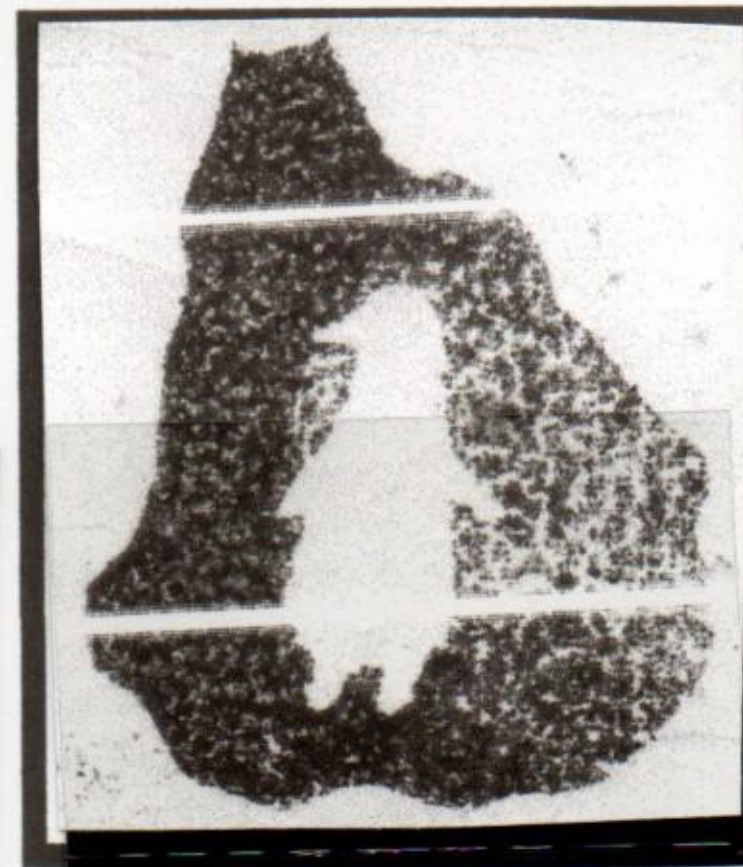
Imagen del Buque Instituto de Pesca N° 1 el cual además de la tarea humanitaria condujo las primeras investigaciones científicas del Uruguay en latitudes antárticas.

URUGUAY EN LA ANTARTIDA

Desde el 7 de octubre de 1985 Uruguay paso a ser miembro pleno del Tratado Antártico al ser aceptado como miembro Consultivo de dicho Tratado. El 29 de junio de 1987 ingresa como miembro asociado al SCAR (Comité Científico de Investigaciones Antárticas) siendo aceptado como miembro pleno el 12 de setiembre de 1987.



Sobre circulado entre diferentes base antárticas con matasellos especiales de las mismas enviado desde la Base Artigas el 05 de setiembre de 1987 y recibido en la misma el 14 de octubre de 1987.



Bb URUGUAY EN LA ANTARTIDA

La Base Científica Antártica General Artigas depende del Instituto Antártico Uruguayo y esta a unos 100 km de la Península Antártica en las Islas Shetland del Sur, Isla Rey Jorge Latitud 62° 11'4 Sur Longitud 58° 51'7 Oeste.



Insignia empleada en el año 1987 por la Base Científica Antártica "Gral. José Artigas" y matasello de recepción de dicha base



Base Antartica Artigas con matasello especial con el mapa de la Base.



Sello sin dente "Base Artigas"



Mismo sello dentado con matasello especial.

La vigilancia ambiental, la cartografía, glaciología, biología humana, Observaciones meteorológicas están entre los principales cometidos de la Base Científica Antártica Uruguaya, la cual opera todo el año, desde 1985 mantiene una estación meteorológica que forma parte de la red meteorológica mundial.



Especies antárticas como el Pingüino de pico rojo, lobo fino, león marino y elefante marino entre las controladas en la Base.



URUGUAY EN LA ANTARTIDA VUELOS ESPECIALES



Primer vuelo Postal Militar a la Base Artiga con recepción el 28 de octubre en la Base Científica Antártica.



Segundo vuelo Postal Militar a la base Artigas, con recepción en la Base el 1 de marzo de 1989.



Tercer Vuelo especial a la Base Artigas con fecha de recepción 11 de mayo de 1990. Campaña 1990.



Cuarto vuelo especial, y primero invernall, se empleo un Hércules C-130 de la Fuerza Aérea Brasileira..



Quinto vuelo especial, 1ª expedición Naval Científica-Logística a la Antártida, la recepción es del 23/3/1991



Sexto vuelo postal a la Base Antártica uruguaya. La recepción en la Base es del 16/06/ 1992.

Bc

URUGUAY EN LA ANTARTIDA VUELOS ESPECIALES



Séptimo vuelo a la Base Antártica, utilizando por primera vez el avión Hércules C 130 de la Fuerza Aérea Uruguaya. Este vuelo se realizó el 10 de diciembre de 1992.



Entre los años 2007-2008 se declaró el Año Polar Internacional al que adhirió Uruguay al ser miembro Pleno del Tratado Antártico.

ANTARTIDA CHILENA

ANTECEDENTES Durante los primeros años de la Republica, autoridades como Bernardo O'higgins mostraron interés en la soberanía sobre las tierras australes, principalmente por la posición estratégica del Estrecho de Magallanes y el Cabo de Hornos así como también el establecimiento de una delimitación territorial con el fin de evitar conflictos con otras naciones.



En 1940 a través de Decreto N° 1747 promulgado por Pedro Aguirre Cerda se fijaron los límites del territorio antártico chileno y se impulso una nueva expedición al continente blanco que se materializo en 1947 cuando la primera expedición chilena en llegar inauguro la primera base antártica de Chile.




El Territorio Chileno en la Antártida es el sector entre los meridianos 53° O y 90° O



Forman la Antártida chilena todas las tierras, islas, islotes, arrecifes, glaciares y demás conocidos y por conocerse y el mar territorial respectivo dentro de los límites del casquete constituido por el meridiano 53° longitud Oeste de Greenwich y 90° longitud Oeste del mismo.

Chile tenía varias reclamaciones territoriales sobre la Antártida, basadas principalmente en consideraciones históricas, jurídicas y geográficas, el Tratado Antártico de 1959 destino las actividades antárticas exclusivamente a fines pacíficos de los países firmantes, congelando los litigios internacionales.



El Tratado Antártico aparte de congelar todas las reclamaciones impide la realización de nuevas o la ampliación de las ya existentes mientras dure su vigencia.

Cb

ANTARTIDA CHILENA BASE O'HIGGINS

Base inaugurada el 18 de febrero de 1948 durante la segunda expedición antártica Chilena, siendo una de las bases antárticas más antiguas existentes en la actualidad y siendo la única base chilena en tener presencia efectiva ininterrumpida desde su inauguración.



B. O'HIGGINS



Estación sismológica en la Base



Sello XXV aniversario

La base tiene una dotación de 21 personas en invierno y 40 en verano, el complejo comprende instalaciones anexas como la Estación Marítima Rada Covadonga y la Estación Alemana de Recepción Antártica la que se halla a 30 metros de la base y utiliza sus instalaciones y logística atento a un convenio con Chile.



Sobre circulado a la Base O'HIGGINS en la Antártida con matasello alusivo y firma del Capitán Comandante de la Base Juan Uribe Hirigoyen y del Capitán Oficial Postal de la Base German Garcia Arriagada..