

*Da História Postal da  
República Federal da Alemanha:  
"O Código de Endereçamento Postal"*

## Introdução

Os primórdios de um sistema que possibilitaria facilitar a identificação da origem de uma correspondência selada são os carimbos numéricos, onde um determinado número dentro do carimbo de obliteração indicava uma determinada cidade. Esta identificação podia também ser na forma de letras ou mesmo localidade.

Na Alemanha, o e então Reinado da Baviera, quando em 1849 lançou seus primeiros selos, utilizou números dentro de um círculo (denominado “roda d’água”). A Inglaterra dividia suas cidades por bairro dentro da visão norte/sul e leste/oeste mediante siglas como “N” para norte, ou “SW” sudeste, iniciando este sistema em 1851. Mais tarde estas regiões urbanas vieram ser subdivididas, seguindo um número às letras. Nos USA a implantação de códigos de endereçamento postal se deu somente em 1943, num sistema de números, letras ou mesmo indicação de localidade no centro do carimbo. No Brasil os Códigos de Endereçamento Postal (CEP) foi implantado em 1971, inicialmente com 5 dígitos, aprimorado em 1992 para 8 dígitos.

### Nos primórdios



Baviera 278  
cidade Lauingen



USA  
agência postal B



USA  
agência Postal Wall Street

### Na modernidade



Áustria PLZ 1150



Alemanha PLZ 7000



## Histórico

O Código de Endereçamento Postal (chamado Postleitzahlen e comumente abreviado PLZ foi introduzido na Alemanha em 1941 (25 de julho) através da instrução normativa 407/1941, inicialmente utilizado somente para a remessa de pacotes e encomendas. A partir de 1944 veio a ser utilizado também para a postagem de cartas, cartões postais, simples remessas (cabe aqui mencionar que comunicados de falecimento, enviados em envelopes com bordas pretas são consideradas postagens "simples remessa").

Estes códigos eram binômios numerais e, sendo uma Região de Distribuição Postal e subdividida, quando necessário, seguido então de uma letra minúscula. Inicialmente foram determinadas 24 regiões, ampliadas em 1943 para 32, considerando as Zonas de Ocupação durante e II Guerra Mundial. Conforme esta normativa, o respectivo código deveria ser indicado, dentro de um círculo, à esquerda antes do nome da cidade.

Na tabela a seguir encontramos os respectivos códigos das Regiões de Distribuição e os nomes das cidades onde estes se localizavam estas Centrais de Distribuição a partir de 1944.

<b>1</b>	Berlin	<b>2</b>	Brandenburg
<b>3</b>	Mecklenburg	<b>4</b>	Pommern
<b>5 a</b>	Westpreussen	<b>5 b</b>	Ostpreussen
<b>5 c</b>	Ostland	<b>6</b>	Wartheland
<b>7 a</b>	Generalgouvernement	<b>7 b</b>	Ukraine
<b>8</b>	Niederschlesien	<b>9 a</b>	Oberschlesien
<b>9 b</b>	Oberschlesien	<b>10</b>	Sachsen
<b>11 a</b>	Westsudetenland	<b>11 b</b>	Böhmen & Mähren
<b>12 a</b>	Alpen + Donau Ost	<b>12 b</b>	Alpen + Donau West
<b>13</b>	Südbayern	<b>13 a</b>	Nordbayern
<b>14</b>	Württemberg	<b>15</b>	Thüringen
<b>16</b>	Hessen	<b>17 a</b>	Baden
<b>17 b</b>	Elsass	<b>18</b>	Westmark
<b>19</b>	Magdeburg Anhalt	<b>20</b>	Hannover / Braunschweig
<b>21</b>	Westfalen	<b>22</b>	Rheinland + Luxenbuerg
<b>23</b>	Bremen + Oldenburg	<b>24</b>	Hamburg + Schleswig-Holstein

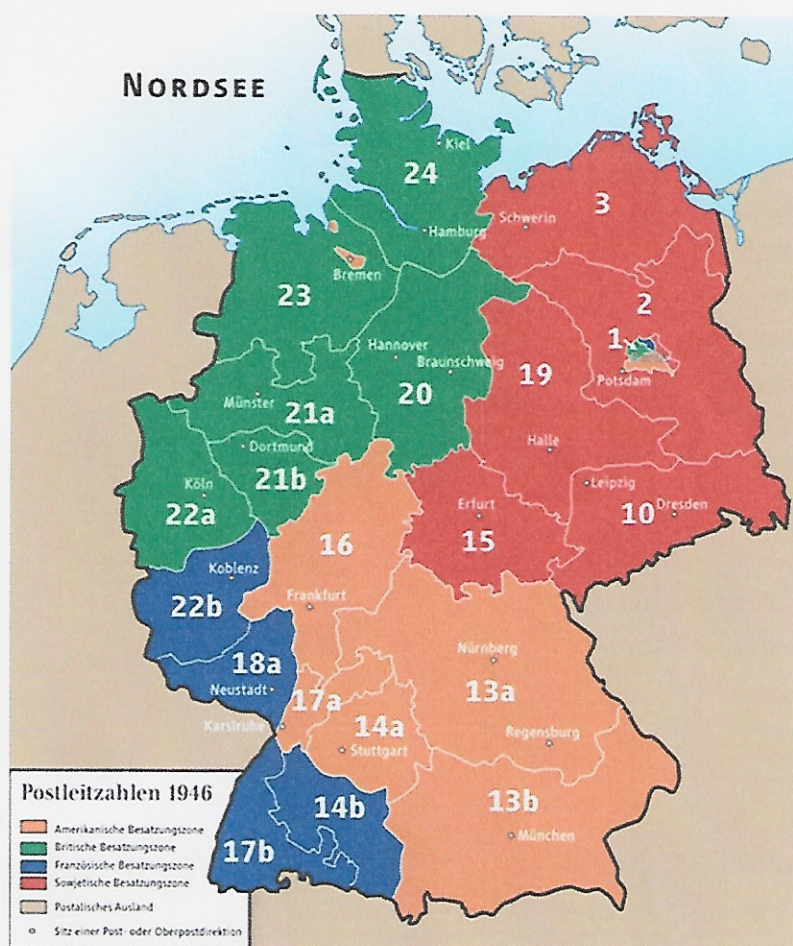


(19) Halberstadt 1 em 14.8.44



Com o término da Segunda Guerra, inicialmente houve uma lacuna no serviço postal – cada região se utilizava de selos de emissões e carimbos próprias, sobrecarga em selos antigos e tantos outros.

Já partir de 1946 as Forças Aliadas reestruturaram o Serviço Postal, adotando o mesmo sistema de códigos postais de 1941, mas com algumas modificações, melhor dizendo ajustes, tendo em vista as novas definições de divisas do país. O mapa abaixo indica estas Regiões Postais, sendo que as Zonas de Ocupação pelos Aliados são indicadas em verde para a Britânica, vermelho para a Soviética, laranja para a americana e azul para a francesa.



A tabela seguinte mostra os respectivos novos códigos indicando a Região de Distribuição e em qual cidade esta central de distribuição se localizava. Por vezes, entretanto, numa mesma região havia mais de um central de distribuição – o tamanho da região determinava este fator. Entretanto, os algarismos não mais eram colocados dentro de um círculo, como ocorria entre 1941 e 1945, e sim, entre parêntesis.



PLZ	Região	Centro de Distribuição
<b>1</b>	Berlin	Berlin
<b>2</b>	Brandenburg	Potsdam
<b>3</b>	Mecklenburg-Vorpommern	Schwerin
<b>10</b>	Sachsen	Dresden e Leipzig
<b>13 a</b>	Nordbayern	Nürnberg e Regensburg
<b>13 b</b>	Südbayern	München
<b>14 a</b>	Nordwürttemberg	Stuttgart
<b>14 b</b>	Südwürttemberg	Tübingen, Freudensttdt, Rottweil, Sigmaringen e Friedrichshafen
<b>15</b>	Thüringen	Erfurt
<b>16</b>	Grosshessen	Frankfurt am Main
<b>17 a</b>	Nordbaden	Karlsruhe
<b>17 b</b>	Südbaden	Baden-Baden, Offenburg, Lahr, Freiburg im Breisgau e Lörrach
<b>18 a</b>	Rehienhessen, Pfalz e Saarland	Mainz, Worms, Ludwigshafen, Neustadt an der Haardt, neustadt an der Weinstrasse, Neukirchen e Saarbrücken
<b>19</b>	Sachsen-Anhalt	Halle an der Saale
<b>20</b>	Hannover	Hannover e Braunschweig
<b>21 a</b>	Nordwestfalen	Münster
<b>21 b</b>	Südwestfalen	Dortmund
<b>22 a</b>	Nordrhein	Köln
<b>22 b</b>	Hunsrück, Eifel, Taunus e Westerland	Koblenz
<b>23</b>	Oldenburg	Bremen
<b>24</b>	Schleswig-Holstein	Hamburg e Kiel

As cores dos códigos acima, tal como as divisões do mapa indicam ser a verde de ocupação britânica, o laranja de ocupação americana, o azul de ocupação francesa e o vermelho de ocupação soviética. Berlin, mesmo que ocupada pelas quatro forças, manteve o código 1.

Há de ser observado que a Zona de Ocupação Soviética, assim que a Administração Soviética tomou posse física daquela região geográfica, iniciou um distanciamento geo-político das demais o que também se refletiu no serviço postal. Para não caracterizar qualquer semelhança com sistema vigente durante o regime nazista e também não com uma identificação com as demais três forças aliadas, raramente utilizou a indicação dos respectivos códigos de endereçamento postal.

A seguir vemos três exemplos, um da região 14 a, de ocupação americana e dois da região 10. Desta um exemplo é de uma das cidades daquela região, o outro da própria cidade sede da regional de distribuição.





(14ª) Göppingen  
Zona Americana



(10) Bad Elster  
Zona Soviética



(10) Leipzig  
Zona Soviética

Quando em 1949 as Zonas Britânica, Americana e Francesa, unificadas, se tornaram a República Federal da Alemanha (RFA) e a Zona Soviética a República Democrática da Alemanha (DDR), algumas das regiões de distribuição foram mais uma vez desmembradas, vindo ser:

<b>3</b>	Dividida em 3 a e 3 b
<b>10</b>	Dividida em 10 a e 10 b
<b>15</b>	Dividida em 15 a e 15 b
<b>18</b>	Redenominada 22 b
<b>19</b>	Dividida em 19 a e 19 b
<b>20</b>	Dividida em 20 a e 20 b
<b>22 a</b>	Dividida em 22 a e 22 c
<b>24</b>	Dividida em 24 a e 24 b

Como já mencionado anteriormente, a DDR só de maneira muito relutante utilizou o sistema binário de códigos. Na maioria das vezes os carimbos indicavam somente a cidade.

Tanto na RFA como na DDR, havendo mais de uma agência postal numa mesma cidade, algarismos ou letras atrás dos nomes das cidades indicam a agência dos correios. Estas designações adicionais encontraremos através de todos os demais períodos e fases dos sistemas de códigos de endereçamento postal alemão.



A título de exemplo, por não se tratar de objeto desta coleção, mas mostrar os conceitos do ponto de vista histórico, a seguir alguns exemplos de como a DDR. Esta, mais tarde, também veio adotar uma regionalização com 9 regiões postais.



Carimbo de Dresden N 20 datado em 24.11.51 às 7:00 horas onde N é a região norte da cidade é 20 a agência postal



Carimbo de Erfurt 1 datado em 13.12.56 às 19:00 horas tratando-se do carimbo postal da série de carimbos datadores



Carimbo comemorativo Berlin 8 com PLZ 108, onde 1 indica ser Berlin e 08 a agência postal



Carimbo Dresden 18 datado em 28.5.67 às 11:00 horas sendo 18 a agência postal, PLZ 8028 onde 8 é a região e 028 o município



Carimbo Zeulenrod datado em 30.4.60 às 11:00 horas PLZ 657, onde 6 é a região e 57 o município




## Primeiro período – 1949 a 1964

O primeiro período de utilização de códigos postais na Rep. Federal da Alemanha compreende entre 7 de setembro de 1949 e 1º de abril de 1964. Neste período continuaram vigente os códigos binários, acompanhados por uma letra minúscula. A denominação continuava sendo aquela introduzida em 1943 – Postleitzahlen (PLZ). Mas, nem sempre os usuários utilizavam os respectivos códigos – faltava a conscientização. E assim, cada vez mais, era difícil para o Serviço Postal identificar a localidade de destino, dificuldade observada já desde a introdução do sistema em 1943. Por exemplo, no território Alemão havia nada menos do que 31 cidades ou vilarejos com o nome de Neustadt. Mesmo assim, enquanto não se definisse um sistema mais eficaz, o original ficou institucionalizado.



Tanto a RFA como a DDR mantiveram o código (1) para a cidade de Berlin. Somente a identificação da agência postal determinava se a postagem ocorreu em Berlin Ocidental ou Berlin Oriental. Neste caso, (1) Berlin Zentralflughafen identifica a Agência dos Correios no Aeroporto Central em Berlin Ocidental.

Na Alemanha Ocidental (RFA), os PLZ iniciam com o código 13, vindo do sul para o norte em ordem crescente.



(13 a) Nürnberg 2, carimbo promocional de máquina franqueadora, datado de 24.6.54 às 10:00 horas, na agência postal nº 2



(13 a) Amorbach carimbado em 24.12.51 às 21:00 horas



Sendo o código (13 a) designado para o norte da Baviera e a Francônia, o código (13 b) abrangia o sul e leste daquela região geográfica.



(13 b) Augsburg 2, carimbo de 7.9.52 às 22:00 horas e postado na agência nº 2 da cidade



(13 b) Ottobeuren carimbo de -8.8.56 às 18:00 horas

A região norte do Estado de Baden Württemberg, ainda de ocupação americana, utilizava o código alfanumérico (14 a, tendo com sede da Central de Distribuição a cidade de Stuttgart.



(14 a) Bad Mergentheim, carimbo postal especial, datado de 13.12.51 às 20:00 horas



(14 a) Stuttgart 2, carimbado em 24.1.53 às 22:00 horas e postado na agência 2 da cidade



Já a região no norte da Baden, Zona de Ocupação Francesa, tendo como sede de distribuição postal a cidade de Karlsruhe, utilizava o código (14 b).



(14 b) Ravensburg 1, carimbo especial de 3.1.55 às 11:00 horas e postado da agência dos correios nº 1




(14 b) Biberach datado de 05.2.57

A região geográfica Gross Hessen, com sede da Central de Distribuição em Frankfurt am Main, utilizava o código postal (16)



(16) Frankfurt (Main) carimbado em 27.8.57 às 19:00 horas



(16) Wiesbaden 1, carimbo de máquina franqueadora com inserção promocional, datado de 5.5.54 às 20:00 horas



Nord-Baden, Região Postal (17 a), Baden do Norte, com sua Central de Distribuição em Karlsruhe. Já o código (17 b) serviu a região Süd-Baden, com sedes postais regional em Baden-Baden, Offenburg, Lahr, Freiburg e Lörrach.



(17 b) Freiburg (Breisgau) 1  
carimbo de 26.6.54 às 20:00 horas  
e postado da agência 1 da cidade



(17 b) Überlingen (Bodensee)  
carimbado em -7.4.55 às 12:00 horas  
e com carimbo especial

Região Postal (18) – Rehienhessen, Pfalz e Saarland (Rheinhesse, Palatinado e Sarre e compreende as Sub Centrais de Distribuição de Mainz, Worms, Ludwigshafen, Neustadt an der Haardt, neustadt an der Weinstrasse, Neukirchen e Saarbrücken).

Por sua vez, o código (20 a) tem como sede a regional postal (20 a). A central de distribuição do código (20 b) ficava em Braunschweig



(20 a) Hannover BPA 16  
carimbo de 4.12.57 na Agência 16  
localizada na Estação Ferroviária



(20 b) Helmstedt Grassleben  
carimbado em 19.12.57  
às 19:00 horas



(20 a) Grossilesdorf  
em 8.1.56 às 18:00 horas



A região 21 também está dividida em duas – (21 a) com a central de distribuição em Münster e a de código (21 b) em Dortmund



Carimbo de (21 a) em 11.5.58



Carimbo de (21 b) em 19.5.59



(21 b) Herne com carimbo em 18.12.59 às 11:00 horas

Como se viu anteriormente, a regional (22) foi desmembrada em três – (22 a) Nord-Rhein com a sede regional em Colônia, (22 b) Hunsrück e Eifel com sede em Koblenz ficando o código (22 c) reservado à capital Bonn e seus bairros adjacentes.



Exemplar ainda com o Código (22)



Um outro, da regional (22 a)



Este foi postado na regional (22 b)



(22 c) Bad Godesberg 1, bairro nobre da capital Bonn, postado na agênci nº 1 em 17.2.56 às 10:00 horas



A regional Oldenburg (23) tinha como sede a cidade de Bremen e sua cercanias. Já a regional (24) Schleswig-Holstein tinha duas sedes – aquela geral com sede em Kiel e a (24 a) para a cidade-estado de Hamburgo.



Exemplar de código (23)  
carimbado em 28 de março

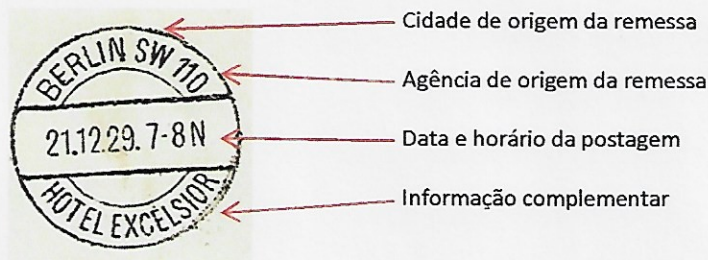


(24 a) Hamburg  
em 19.6.58




(24 a) Hamburg  
em 14.8.55

Observa-se que desde a implantação dos carimbos postais redondos, o padrão quanto ao tamanho, formato e conteúdo, pouco ou nada modificou. Há sim diferenças quando se trata de carimbos especiais ou de primeiro dia de circulação.



Carimbo postal de 1929, antes da implantação do código postal



Carimbo postal de 1954, sistema alfanumérico de código postal

Este comparativo será mostrado também nos carimbos adotados nos sistemas de códigos de endereçamento postal que se seguiram a este primeiro.



## Segundo período – 1962 a 1993

O segundo período inicia com a normativa baixada pela Diretoria do Serviço Postal da República Federal da Alemanha de nº 127 de 3 de novembro de 1961 que instituiria os códigos de endereçamento postais a partir de 23 de março de 1962. Houve uma certa tolerância de tempo para a adequação de carimbos, máquinas franqueadoras e conscientização dos usuários. Como já mencionado anteriormente, a Região 1 abrangia somente Berlin Ocidental, mantendo em aberto as demais variantes, assim como algumas das Regiões 2, 3, 5 e todas para a Região 9. Cada Região Postal passaria ter até nove Centrais de Distribuição sendo administrada por uma Diretoria Regional e até nove Gerências Regionais. Estes novos códigos eram uma composição de 4 algarismos

Foram criadas 8 grandes regionais, tendo estas suas Diretorias Regionais localizadas, respectivamente, em 1 Berlin, 2 Hamburgo, 3 Hannover, 4 Düsseldorf, 5 Köln, 6 Frankfurt am Main, 7 Stuttgart e 8 München. Cada código quaternário iniciava com o algarismo designado para cada uma das regionais ou Centro de Distribuição. O segundo algarismo indicava o Sub Centro de Distribuição, o terceiro a Região Metropolitana de um município base e o quarto algarismo, finalmente, a cidade.



3= Central Hannover 3= Sub Central Helmstedt 0= não há Região Metropolitana 7= Cidade  
e então 3307 Königslutter

Nos primeiros anos de vigência era permitido que todos códigos que findavam em “zero” não necessitavam fazer constar estes no carimbo de postagem.



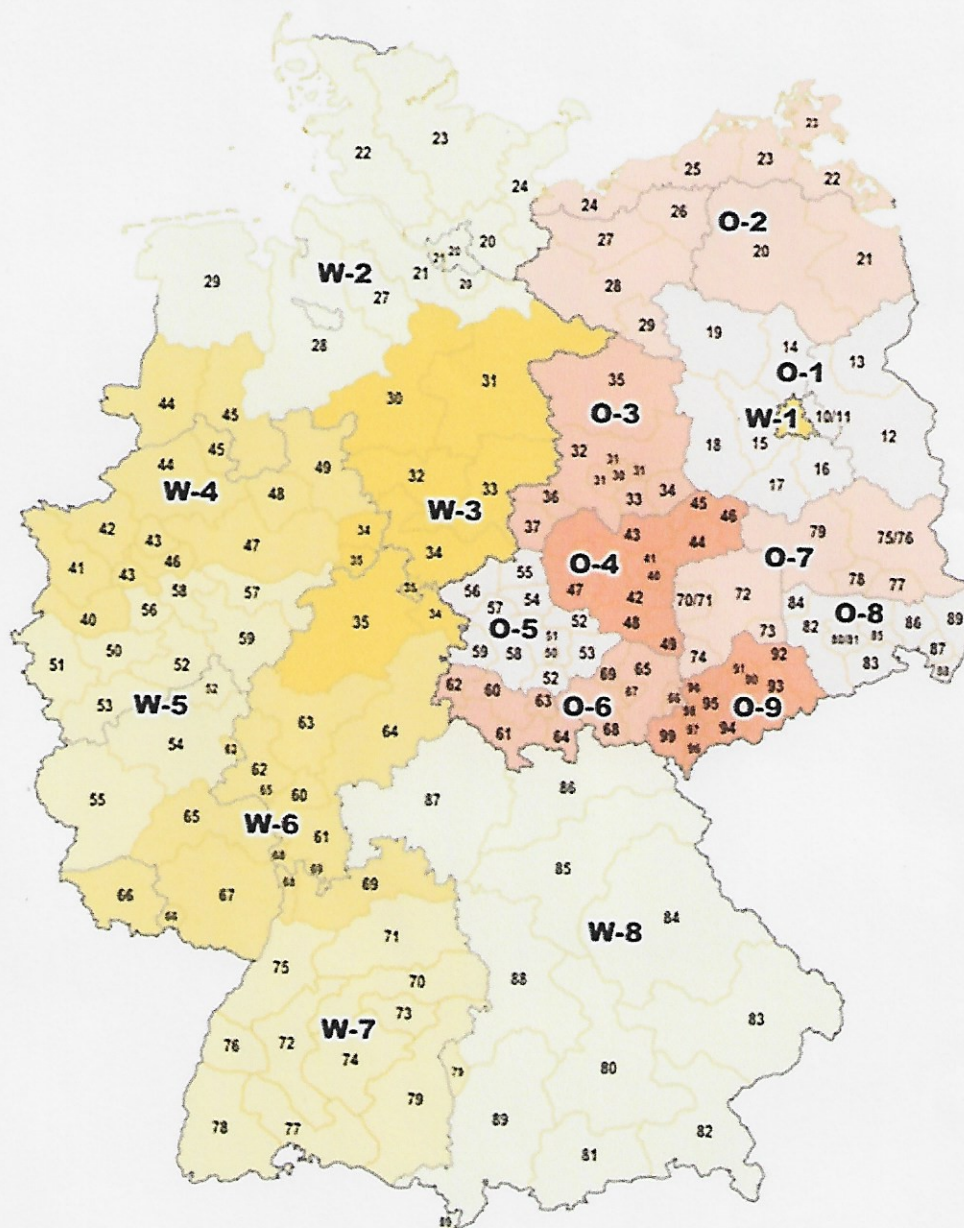
8 München  
Quaternário 8000



71 Heilbronn  
Quaternário 7100



O novo sistema de códigos de endereçamento postal, apesar de pouco usado, indicava pela letra "W" se tratar da Alemanha Ocidental (West Deutschland). A mesma sigla era utilizada para o setor ocidental da cidade de Berlin.



Nas páginas seguintes estão descritos exemplos da maioria dos códigos das respectivas regiões. Há de ser notado que os códigos (PLZ), que se encontra nos carimbos, indica a localidade de postagem e é coincidente com o código a ser utilizado quando do endereçamento aos destinatários.




## Região Postal 1

A cidade de Berlin se localizava dentro do território da República Democrática da Alemanha, a antiga Zona de Ocupação Soviética. Ao término da II Guerra Mundial, a cidade foi considerada um território independente e, assim, também dividida em quatro setores. A unificação dos setores britânico, americano e francês tornaram-se Berlin Ocidental e a soviética Berlin Oriental. Inicialmente havia uma Direção dos Serviços Postais específica para Berlin Ocidental, havendo até mesmo a emissão de selos exclusivos para a mesma. Já a partir de janeiro de 1950 as emissões de Berlin passam a ter validade no território da RFA e vice-versa. Logo a seguir ocorrem emissões com idênticas ou semelhantes matrizes, complementando a designação postal “Deutsche Bundespost” com o nome da cidade. Porém Berlin, tanto para a RFA como para a RDA (parcialmente), mantém o código de endereçamento postal 1 ou também 1000.



1 Berlin 11  
carimbado em 29.12.71  
às 21:00 horas  
na agência setorial 11



1000 Berlin 11  
carimbado em 29.8.83  
às 14:00 horas  
na mesma agência 11



1 Berlin 12  
carimbado em 21.12.84  
às 20:00 horas  
na agência setorial 12

## Região Postal 2

Não que todas as correspondências destinadas a todas as cidades dentro da Região 2 fossem manuseadas por uma só Central de Distribuição. De fato, neste sistema de PLZ de 4 algarismos, havia uma central de distribuição para cada um dos 9 setores “geopostais” dentro da região. Havia sim, uma Diretoria Regional localizada na cidade sede do código 2, vindo cada um dos 9 setores serem administrados por gerências regionais.

Como já abordado anteriormente, estas regionais cobriam os códigos 2000; 2100; 2200; 2300; 2400; 2800 e 2900. Dentro deste perímetro podiam ser designados 99 diferentes códigos para igual numero de municípios. Geralmente vilarejos dentro de um município utiliza o PLZ deste. Muitas das vezes os “0” no final de um PLZ é desprezado, vindo a se encontrar PLZ de 1, 2, 3 e 4 algarismos. Nas páginas seguintes estão exemplificados, pelo menos e respectivamente, um carimbo da regional e dois de cidades pertencentes à mesma.



### Setor PLZ 2000

Sede da Diretoria Regional, a cidade de Hamburgo, principal cidade portuária da Alemanha utilizava o PLZ 2 ou também 2000.



Carimbos 2 Hamburg 3 e 2000 Hamburg 3



Carimbo 206 Bad Oldesloe 1

### Setor PLZ 2100

Sede da Gerência Regional com PLZ 2100 é o chamado Distrito 90 da cidade de Hamburgo, a chamada região Metropolitana



Carimbo 2160 Stade

### Setor PLZ 2200

Tem como sede a cidade de Elmshorn, e importasnte centro industrial no segmento da alimentação, têxtil e moveleira



Carimbo 2252 St. Peter-Opding 1



Carimbo 228 Westerland



### Setor PLZ 2300

Sede desta regional se encontrava na cidade de Kiel, cidade portuária no Mar do Norte, desembocadura de importantes rotas de transporte fluvial, porto e base da marinha alemã.



Carimbo 233 Eckernförde



Carimbo 235 Neumünster

### Setor PLZ 2400

A cidade de Lübeck abriga esta regional, perdeu sua importância portuária e descobriu a vocação industrial em equipamentos médicos e no segmento alimentício.



Carimbo 24 Lübeck



Carimbo 2400 Lübeck 1



Carimbo 2409 Hafeckrug

### Setor PLZ 2800

Este setor tem como sede a Cidade-Estado de Bremen, outro dos importantes portos mercantes da Alemanha.



Carimbo 28 e 2800 Bremen 5



Carimbo 285 Bremerhaven





### Setor PLZ 2900

A Gerência Regional deste grupo de PLZ se encontrava em Oldenburg, cidade com notável vocação educacional, com universidade, centros de pesquisas e educação profissional



Carimbo 2972 Borkum  
Esta é uma ilha

### Região Postal 3

A Diretoria Regional desta região, a Baixa Saxônia, era sediada na cidade de Hannover. Também desta sequência de PLZ, aquelas dos códigos 3600, 3700, 3800 e 3900 permaneceram como reserva técnica futura. É uma das duas mais importantes regiões de indústria nos segmentos da metal-mecânica, automotiva, plásticos e borracha bem como alimentícia. Os códigos 3600, 3700, 3800 e 3900 permaneceram seu uso, eram reserva técnica.

### Setor PLZ 3000

Também aqui encontramos a utilização dos códigos 3 ou 3000 para a cidade de Hannover (a cidade da Feiras de Negócios) e Grande Hannover – por exemplo, localizado fora dos perímetros da cidade, a região do aeroporto



Carimbo 3 Hannover 3 e 3000 Hannover 3



Carimbo 3000 Hannover 82  
Esta agência opera somente durante as feiras que ocorrem em Hannover



Carimbo 304 Soltau



### Setor PLZ 3100

Tendo sede em Celle, cidade localizada a 35 quilômetros ao norte de Hannover, abriga em seu perímetro parte de região metropolitana de Hannover, e sedia empresas de produção de equipamentos para perfuração de petróleo e produção de seus derivados, automotiva, metal mecânica e moveleira



Carimbo 31 Celle 1



Carimbo 3100 Celle



Carimbos 3180 Wolfsburg

### Setor PLZ 3200

Este setor abrigava a Gerência Regional em Hildesheim, cidade com vocação industrial nos segmentos de metal-mecânica e eletrônica.



Carimbo 3200 Hildesheim



Carimbo 3280 Bad Pyrmont 1

### Setor PLZ 3300

Braunschweig é a sede desta gerência regional, cidade que abriga, ao lado de sua vizinha Wolfsburg, uma das fábricas da Volkswagen.



Carimbo 3300 Braunschweig




Carimbo 3389 Braunlage



### Setor PLZ 3400

Göttingen, uma das mais conceituadas cidades universitárias, hospital e clínicas médias abriga esta regional.



Carimbos 34 e 3400 Göttingen 1



Carimbo 344 Eschwege

### Setor PLZ 3500

Esta cidade, Kassel, geograficamente localizada no cruzamento das coordenada norte-sul e leste-oeste da Alemanha e esta regional abriga e unidades de produção de componentes de caixas de câmbio Volkswagen e eixos de transmissão, cardan e componentes da Daimler AG.



Carimbo 3530 Warburg Westf.

### Região Postal 4

A Diretoria Regional 4 era localizada em Düsseldorf, capital da Renânia do Norte e Vestfália, à beira do Rio Reno. Este Estado, entretanto, foi, devido à sua concentração populacional, dividida em duas Regiões Postais, uma ao norte e outra ao sul. Uma das unidades, de veículos comerciais leves da Daimler e a Henckel (produtos de uso doméstico), a unidade Ürdingen da Bayer AG e diversas outras são encontradas nesta região.



### Setor PLZ 4000

Düsseldorf, à beira do Rio Reno, sede da Diretoria Regional, é palco de um importante polo da indústria da alta costura, mas também de algumas indústrias de transformação e química, como a Henkel.



Carimbo 4 Düsseldorf 1



Carimbo 4000 Düsseldorf 1



Carimbo 4020 Mettmann 1

### Setor PLZ 4100

Duisburg é uma cidade localizada poucos quilômetros ao norte de Düsseldorf e sedia esta regional. Como muitas cidades à beira do Rio Reno, foi base de defesa dos limites das tropas romanas



Carimbo 41 Duisburg e 4100 Duisburg



Carimbo 415 Krefeld 1



Carimbo 4170 Geldern 1

### Setor PLZ 4200 e Setor PLZ 4300

A regional 4200 se localiza na cidade de Oberhausen, uma das importantes na região conhecida pela mineração de carvão e transformação de minério de ferro. Essen, sede da regional 4300, se situa no centro desta região que reúne as minerações de carvão e transformação primária de minério de ferro e alumínio.



Carimbo 4200 Oberhausen Rheinl. 1



Carimbo 43 Essen



Carimbo 4300 Essen 1



### Setor PLZ 4400

Esta regional, sediada em Münster, cidade que se notifica pela sua ampla estrutura educacional com universidades, escolas superiores, formação profissional e sede de alguns dos importantes departamentos do governo da Renânia e Vestfália, abriga os municípios de PLZ 44xx.



Carimbo 44 Münster 1 e 4400 Münster 1



Carimbo 4420 Coesfeld 1

### Setor PLZ 4500

Osnabrück, localizada na confluência de importantes rotas de transporte ferroviário e rodoviário, tornando importante entreposto e de logística, abriga esta regional.



Carimbo 45 Osnabrück 1



Carimbo 4500 Osnabrück 1



Carimbo 4590 Cloppenburg 1

### Setor PLZ 4600

Esta regional ficava em Dortmund, importante centro de operadores de serviços e formação de cervejeiros e produção desta bebida.



Carimbo 4600 Dortmund 1



Carimbo 4630 Bochum 1



### Setor PLZ 4700

Hamm é mais uma das cidades localizada dentro da grande região de mineração e transformação de minérios e abriga esta regional.



Carimbo 4700 Hamm



Carimbo 472 Beckum

### Setor PLZ 4800

Localizada em Bielefeld, esta regional se localiza em meio a um importante centro de produção têxtil de alimentos, de comércio e de serviços.



Carimbo 48 Bielefeld



Carimbo 4800 Bielefeld 1



Carimbo 4830 Gütersloh

### Setor PLZ 4900

Esta regional localizava-se numa cidade sede de importantes indústrias têxteis, de alimentos e mobiliário – a cidade de Herford.



Carimbo 49 Herford 1



Carimbo 4900 Herford 1



Carimbo 4980 Bünde 1







### Setor PLZ 5200

Apesar de relativamente pequena, a cidade de Siegburg, onde encontramos esta regional, abriga em seu perímetro minas de cobre e chumbo

### Setor PLZ 5300

A Capital Federal do pós II Guerra Mundial, a cidade de Bonn abriga este setor postal dentro da jurisdição da Diretoria Regional 5



Carimbo 53 Bonn 1



Carimbo 5300 Bonn

Aqui observamos uma peculiaridade. O Bairro Bad Godesberg utilizou o PLZ 53 para, posteriormente, ser emancipado e passar a utilizar o PLZ 532



Carimbo 53 Bonn – Bad Godesberg



Carimbo 532 Bad Godesberg

### Setor PLZ 5400

Koblenz, na Renania-Palatinado, na confluência do Rio Mosela com o Rio Reno, sede da Gerência Regional 53, e é uma das mais antigas cidades da Alemanha, havendo registros de sua existência com mais de 2000 anos.

### Setor PLZ 5500

A Regional 55 se localiza em Trier foi fundada pelos romanos com o nome de *Augusta Treverorum*, é a mais antiga cidade da Alemanha onde também se mantêm importantes construções da época romana.



Carimbo 5580 Tauben-Taubach 1



### Setor PLZ 5600

Wuppertal, é o resultado da unificação dos pequenos municípios Elberfeld, Barmen, Ronsdorf, Cronenberg e Vohwinkel em 1930 e, por plebiscito, chamada assim por ser cortada pelo Rio Wupper. A cidade é e famosa por eu bonde suspenso ao longo do mesmo.



Carimbo 5600 Wuppertal



Carimbo 5680 Solingen 1

### Setor PLZ 5700

Originalmente o PLZ 5700 ficou como reserva técnica. Mais tarde foram criadas Gerências Setoriais 576x (Menden), 577x (Meschede), 578x (Bestwig) e 579x (Brilon)



Carimbo 5778 Meschede

### Setor PLZ 5800

É na cidade de Hagen, onde estão sediados os Tribunais da Administração Pública, dos Delitos dos Estados e da Justiça do Trabalho da Alemanha que encontramos esta regional.



Carimbo 58 Hagen 1



Carimbo 5880 Lüdenschied 1



### Setor PLZ 5900

Esta regional se localiza em Siegen, cidade natal do pintor e artista Peter Paul Rubens, por isto também conhecida como “Rubensstadt” (Cidade de Rubens)



Carimbo 597 Plettenberg

### Região Postal 6

A Diretoria Regional 6 tem sede em Frankfurt am Main, cidade mais conhecida como o Centro Econômico da Alemanha – todos os grandes bancos, seguradoras, a Bolsa de Valores alemã e outras empresas prestadoras de serviços destes setores ali estão sediadas. Esta cidade também abriga o grande aeroporto internacional da Alemanha. De muitas outras cidades alemãs partem voos para países da Europa, mas somente de Frankfurt partem voos para todos os outros continentes.

### Setor PLZ 6000

A própria cidade de Frankfurt abriga a Diretoria Regional 6, e nela também encontramos a Central de Distribuição Filatélica Alemã, onde colecionadores e comerciantes encomendam diretamente suas necessidades.



Carimbo 6 Frankfurt am Main 3



Carimbo 6000 Frankfurt am Main 3



Carimbo 6000 Frankfurt am Main 1  
A agência central e filatélica



### Setor PLZ 6100

Darmstadt, onde mais de 38.000 jovens estudam em universidades, Escolas de Ensino Técnico Superior, Faculdades e Centros de Formação Profissional, sedia a regional 6100.



Carimbo 61 Darmstadt 2 e 6100 Darmstadt 1



Carimbo 6148Herrenheim a. d. Bergst. 1

### Setor PLZ 6200

Com registo das tropas de ocupação romanas, datada do ano 121, sob o nome Aquae Mattiacorum, Darmstadt é mais uma das muito antigas cidades alemãs e hoje um centro de referência na indústria cinematográfica e entretenimento da Alemanha.



Carimbo 62 Wiesbaden



Carimbo 6238 Hofheim im Taunus

### Setor PLZ 6300

Giessen, a Regional 6300, abriga a Universidade Justus-Leibing, a Escola de Ensino Superior Técnica de Hesse, A Escola Superior de Teologia e a Escola Superior de Formação da Polícia da Alemanha.



Carimbo 639 Usingen



### Setor PLZ 6400

Registros arqueológicos indicam sinais de civilização, no local onde hoje se localiza a cidade de Fulda, que datam de 5000 antes de Cristo – é a sede da Gerência Regional 64.



Carimbo 6490 Schluchtern 1

### Setor PLZ 6500

Abrigando a conceituada universidade Johannes Guttenberg, e sendo o segundo polo de cinema e mídia televisiva, Mainz, em nível de igualdade com Köln por seu carnaval, é a sede da Regional 65.



Carimbo 6500 Mainz 1



Carimbo 6550 Bad Kreuznach 1



Carimbo 6600 Saarbrücken

Encontrava-se em Saarbrücken, cidade resultante da união em 1909 dos Johann e Malstatt-Burbach e fica próximo da divisa da Alemanha com a



Carimbo 6670 St. Ingbert



### Setor PLZ 6700

Em Ludwigshafen, à beira esquerda do Rio Reno e em frente à Mannheim, no lado oposto do rio, é a cidade na qual se observa a maior incidência de mão de obra vinda de outros municípios – índice de 67 % - de sua redondeza.



Carimbo 671 Frankenthal Pfalz

### Setor PLZ 6800

Mannheim, já no Estado de Baden-Württemberg, é uma cidade tipicamente universitária, veio se tornando também um importante polo industrial automotivo, é sede desta regional.



Carimbo 68 Mannheim



Carimbo 6800 Mannheim



Carimbo 6833 Waldhäusel 2

### Setor PLZ 6900

Também em Baden Württemberg, a cidade de Heidelberg – a mais conceituada cidade de Faculdade de Medicina e hospital anexo – abriga a Gerência Regional 69.



Carimbo 69 Heidelberg



Carimbo 6990 Bad Mergentheim



## Região Postal 7

Stuttgart é a sede da Região Postal 7, uma região que se caracteriza por uma notável característica industrial, sede de inúmeras indústrias conhecidas mundialmente tal como a Daimler (Mercedes-Benz) Robert Bosch, ABB, Henkel, etc. e é uma das regiões mais competitivas de toda a Europa. Em Karlsruhe fica o Superior Tribunal de Justiça e a Controladoria geral da Alemanha e uma das mais importantes vias de transporte fluvial é o Rio Neckar que em Mannheim desemboca no Rio Reno.

### Setor PLZ 7000

A Gerência Regional 7 estava localizada em Stuttgart, cortada pelo Rio Neckar, e capital do Estado de Baden-Württemberg. O Castelo dos Cavaleiros foi uma fortificação avançada romana até 260 d.C. quando ocupada por tribos germânicas.



Carimbo 7 Stuttgart 5



Carimbo 7000 Stuttgart 1



Carimbo 7000 Stuttgart 9



Carimbo 7000 Stuttgart 50



Carimbo 7052 Schwaikheim

### Setor PLZ 7100

Também cortada pelo Rio Neckar, a cidade de Heilbronn abrigava a Regional 71. Indústria metal-mecânica, de papel e pratarias, da Audi além da sede da conhecida indústria de alimentos Knorr notabilizam este município.



Carimbo 7 Heilbronn 1



Carimbo 710 Heilbronn 1



7107 Neckarsulm 1



### Setor PLZ 7200

Tuttlingen, cidade localizada já dentro do perímetro da Floresta Negra, sede da Regional 72, abriga mais de 600 empresas produtores de instrumentos e equipamentos hospitalares.



Carimbo 7257 Ditzingen 5

### Setor PLZ 7300

Esslingen, 10 quilômetros ao sul de Stuttgart, sede da regional 73 se caracteriza pelo fato de a Câmara dos Deputados do Estado de Baden Württemberg estar ali localizada, e não na capital Stuttgart.



Carimbo 732 Göppingen

### Setor PLZ 7400

A Gerência Regional 74 ficava na cidade de Tübingen a qual, ao lado de Heidelberg, é importante centro universitário, de clínicas e um especializado hospital universitário.

### Setor PLZ 7500

Em Karlsruhe, além do Superior Tribunal de Justiça se encontram as Filiais da Michelin, Metz Aerials e L'Oreal além das diversas unidades do Centro de Pesquisas Aplicadas Fraunhofer.



Carimbo 7587 Rheinmünster 1



### Setor PLZ 7600

Offenburg, na Floresta Negra, fora até 1805 uma região pertencente à Áustria. É cidade natal de Franz Burda, fundador de uma editora e diversas empresas de mídia, publica a revista de modas Burda, licença da Playboy e Elle e muitas outras.



Carimbo 76 Offenburg



Carimbo 7600 Offenburg

### Setor PLZ 7700

Em Siegen, próximo do lago de Konstanz, encontrava-se esta regional. Achados arqueológicos indicam a presença dos romanos até por volta de 350 d.C. e também ter ali havido civilização humana desde 2300 a.C.



Carimbo 7760 Radolfzell am Bodensee

### Setor PLZ 7800

Freiburg im Breisgau, conhecida como Porta de Floresta Negra, é também uma cidade universitária e abrigava a Regional 78.



Carimbo 78 Freiburg im Breisgau



Carimbo 7816 Münstertal Schwarzwald



### Setor PLZ 7900

Ulm, à beira do Rio Danúbio, sedia, ao lado da Gerência regional 79, também a mundialmente conhecida empresa inventora produtora das de combate a incêndios Magirus.



Carimbo 79 Ulm Donau



Carimbo 7900 Ulm Donau



Carimbo 7980 Ravensburg

### Região Postal 8

No extremo sul da Alemanha encontrava-se esta Região Postal, tendo como sede a cidade de Munique. Hoje capital do estado da Baviera, estado este conhecido por sua importante tradição cervejeira e que abriga indústrias mundialmente conhecidas como a BMW e a AUDI. Munique também abriga o mundialmente conhecido clube de Futebol FC Bayern München. Nesta região também, não poderia ser de outra maneira, se encontra a mais famosa escola de Mestres Cervejeiros do mundo.

### Setor PLZ 8000

Além da Diretoria Regional, München foi também sede da Regional 8. Foi a sede do governo do Condado da Baviera a partir de 1255 e do reinado da Baviera a partir de 1328 até sua incorporação ao Reino Alemã em 1920. É mundialmente conhecida por sua famosa "Oktoberfest", em outubro de cada ano.



Carimbo 8 München BPA

(BPA indica a Agência Posta da Estação ferroviária)



Carimbo 8000 München & 71



Carimbo 8058 Erding 1



### Setor PLZ 8100

A base operacional de regional é a cidade de Garmisch-Partenkirche que, na verdade não é verdadeiramente uma cidade, mas um aglomerado de 13 aldeias na beira dos Alpes e onde se encontra a mais alta montanha da Alemanha – a Zugspitze, com 2962 metros de altura. Trata-se de importante local de esportes de inverno.



Carimbo 812 Weilheim

### Setor PLZ 8200

Na confluência dos rios Mangfall e Inn, aos pés dos Alpes, Rosenheim, é sede desta regional. Registros indicam que 15 a.C. o exercito romano, sob comando de Tiberius, iniciaram a fundação e colonização da cidade e região.



Carimbo 8202 Bad Aibling

### Setor PLZ 8300

Situada na região sul da Baviera, Landshut é a sede da Regional 83, à beira do Rio Isar. Uma urna mortuária, achado arqueológico, datado de 900 a.C foi encontrada à beira do rio, indícios de uma remota civilização. Outros indícios indicam que também ali, por volta de 15 a.C. houve ocupação romana.



Carimbo 839 Passau 1

### Setor PLZ 8400

A sede desta Gerência Regional Regensburg, nome derivado do original “Castra Regina”. Se notabiliza pela indústria de componentes automotivos, de maquinário operacional, eletrônica e microeletrônica.



### Setor PLZ 8500

Presumivelmente entre os anos 1000 e 1040 foi iniciada construção da cidade de Nürnberg. Foi elevada cidade metrópole por decreto do Rei Frederico II em 1219. A primeira ferrovia, tracionada pela lendária locomotiva Adler, partiu de Nürnberg em direção a Fürth, no ano de 1835.



Carimbo 8500 Nürnberg 2



Carimbo 8520 Erlangen

### Setor PLZ 8600

Com notável tradição cervejeira, depois de Munique, Bamberg abrigava a sede desta regional. Nela também se encontra uma das mais importantes Faculdades de Filosofia e Teologia da Alemanha. No município se encontram inúmeras cavernas e catacumbas que datam da Idade Média e serviam para enterrar os incontáveis mortos da peste e cólera dos séculos 13 e 14.



Carimbo 86 Bamberg 2



Carimbo 8600 Bamberg 1

### Setor PLZ 8700

Würzburg, com sua tradicional universidade Julius-Maximilian fundada em 1402, é uma das seis mais importantes cidades universitárias da Alemanha. Tal como muitas outras cidades da Francônia, é importante produtora de vinhos finos.



Carimbo 8700 Würzburg



Carimbo 8730 Bad Kissingen 1



### Setor PLZ 8800

Na Alta Francônia se encontra Ansbach, sede da Regional 88. Sua origem data de 784 quando da fundação de um convento beneditino. É uma cidade de forte economia de serviços, ainda que abriga uma das unidades de produção da Robert Bosch.

### Setor PLZ 8900

Como última regional a cidade Augsburg, cidade erguida sobre os remanescentes da romana Augusta Vindelicorum, erguida pelos romanos em homenagem ao César Augusto, no ano 15 d.C, cidadela que em 121 d.C, pelo César Adriano, foi elevada a estado de cidade.



Carimbo 89 Augsburg 1



Carimbo 8900 Augsburg 1



Carimbo 897 Immenstadt (Allg)



Carimbo 894 Memmingen



Carimbo 8940 Memmingen

### Região Postal 9

Como mencionado anteriormente, uma Região Postal 9 havia somente na Alemanha Oriental. Na Alemanha Ocidental o Serviço dos Correios deixou esta numeração em aberto, reservada para uma futura reunificação das duas Alemanhas. Mas, com o advento desta reunificação, no período entre novembro de 1989 e maio de 1993, permaneceu vigente este código com quatro dígitos. Neste período, utilizando-se os selos da então Alemanha Ocidental, ocorria a obliteração com códigos iniciados pelo número 9 como vemos abaixo.

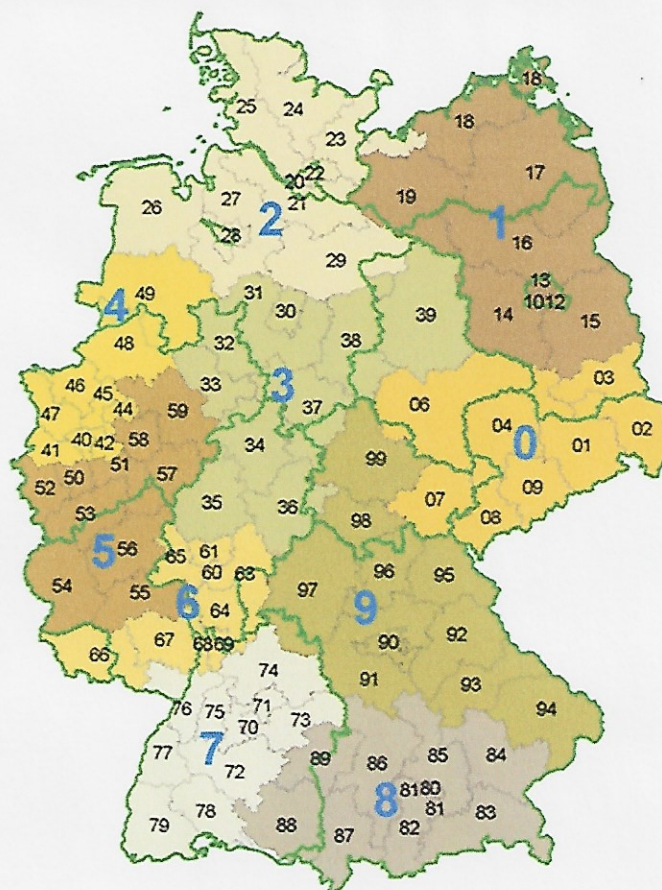


Carimbo Mittweida 1



## Terceiro período – 1993 em diante

Com a queda do Muro de Berlin, no dia 9 de novembro de 1989, repentinamente havia duplicidade de códigos postais para diferentes cidade, sempre com 4 algarismos. De pronto se fez necessário indicar nas correspondências se o destino estava situado na antiga Alemanha Ocidental ou Oriental – utilizava-se um “W” antes daqueles PLZ da Ocidental e “O” antes daqueles PLZ da Oriental. E, imediatamente, iniciou-se a definir novo sistema de endereçamento postal como novos códigos. Foram instituídas 10 Regiões Postais – de 0 a 9, introduzindo a aquela até ali inexistente “0” e utilizando o “9” mantido ate então como reserva. Também os códigos-reserva dos Setores 2, 3 e 5 vieram a ser utilizados. Foi determinado que este novo sistema deveria entrar em vigor em 1993, ano em que a reunificação deveria estar consolidada. Era o sistema PLZ de 5 dígitos. Atualmente há perto de 30.000 códigos em uso, mas o sistema permite até 100.000 variantes. As primeiras correspondências com o novo sistema começaram a circular no dia 9 de maio de 1993. Abaixo vemos o mapa de como as 10 Regiões Postais estão distribuídas.



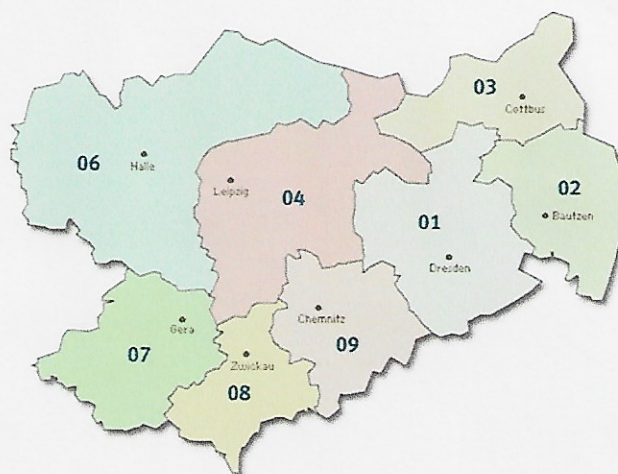
Neste novo sistema se integrou não somente um PLZ por cidade, mas também, para cidades maiores, códigos por bairros e até mesmo por ruas. Cada região é indicada pelo primeiro algarismo do PLZ. O segundo algarismo indica o setor dentro da região e os três algarismos restantes a cidade ou a localidade específica. Cada região pode estar dividida em até 9 setores. Em cada um destes setores foi instalada uma Central de Distribuição, tendo estas centrais um código binário. Dentro de cada uma das regiões agências postais continuam utilizando carimbos com seus PLZ, entretanto, correspondências coletadas em caixas de coleta ou lojas franqueadas, são obliteradas exclusivamente na respectiva central. Daí que, para este terceiro período, a necessidade para mostrar códigos PLZ em combinação com aquele da central.



Para divulgar o novo sistema foi emitido um selo exemplificando o sistema e criada a figura de uma mão que chamava a atenção para a utilização no novo sistema. Nas páginas seguintes estão relacionadas as respectivas regiões e seus setores, exemplificados através de um selo obliterado em cada um dos setores



## Região Postal 0



Cada uma das sub-regiões, indicada pelo segundo algarismo da combinação numérica, abrange diverso municípios e as demais cidades neles contidos.

01	Dresden, Riesa, Meißen, Bischofswerda
02	Görlitz, Bautzen, Hoyerswerda, Zittau
03	Cottbus, Finsterwalde, Forst (Lausitz), Spremberg
04	Leipzig, Altenburg, Eilenburg, Torgau
05	Reserva técnica
06	Halle (Saale), Dessau-Roßlau, Quedlinburg, Zeitz
07	Gera, Jena, Saalfeld/Saale, Greiz
08	Plauen, Zwickau, Aue, Klingenthal
09	Chemnitz, Annaberg-Buchholz, Zschopau, Freiberg



**Central de Distribuição 01 – localizada na cidade de Dresden**



Briefzentrum 01



Carimbo 01477 Arnsdorf 1

**Central de Distribuição 02 – localizada na cidade de Bautzen**



Briefzentrum 02



Carimbo 02825 Bautzen 1  
No rodapé do carimbo a escrita em alemão arcaico "Budvsin"

**Central de Distribuição 03 – localizada na cidade de Cottbus**



Briefzentrum 03



Carimbo 03048 Cottbus 1  
No rodapé do carimbo a escrita em alemão arcaico "Chosebuz"



**Central de Distribuição 04 – localizada na cidade de Leipzig**



Briefzentrum 04



Carimbo 04600 Altenburg Thür. 1

**Central de Distribuição 06 – localizada na cidade de Halle**



Briefzentrum 06



Carimbo 06667 Weissenfelz

**Central de Distribuição 07 – localizada na cidade de Gera**



Briefzentrum 07



Carimbo 07973 Greiz



**Central de Distribuição 08** – localizada na cidade de Zwickau



Briefzentrum 08



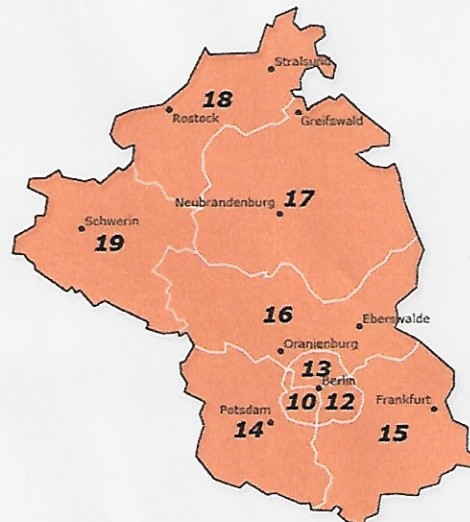
Carimbo 08056 Zwickau 2

**Central de Distribuição 09** – localizada na cidade de Chemnitz



Briefzentrum 09

**Região Postal 1**






10	Berlin Zona Urbana Central
11	Instituições Governamentais, a partir de 1998
12	Berlin Zonas Urbanas Sul e Sudoeste
13	Berlin Zona Urbana Norte
14	Berlin Zona Urbana Sudeste, Potsdam , Rathenow, Luckenwalde, Brandenburg an der Havel
15	Frankfurt (Oder), Eisenhüttenstadt, Fürstenwalde/Spree, Königs Wusterhausen
16	Oranienburg, Eberswalde, Pritzwalk, Schwedt/Oder
17	Neubrandenburg, Greifswald, Neustrelitz, Usedom
18	Rostock, Stralsund, Güstrow, Bergen auf Rügen
19	Schwerin, Ludwigslust, Wittenberge, Parchim

**Central de Distribuição 10** – localizada o centro da cidade de Berlin



Briefzentrum10



Carimbo 10963 Berlin 11

**Centrais de Distribuição 12 e 15** – localizada no sudoeste da cidade de Berlin



Briefzentrum 12



Carimbo 12107 Berlin 420



**Central de Distribuição 13 e 16 –**  
localizada no norte da cidade de Berlin

**Central de Distribuição 14 –** localizada  
na cidade de Stahnsdorf



Briefzentrum 13



Briefzentrum 14

**Central de Distribuição 17 –** localizada na cidade de Neubrandenburg



Briefzentrum 17



Carimbo 17489 Greifswald 1

**Central de Distribuição 18 –** localizada na cidade de Rostock



Briefzentrum 18



**Central de Distribuição 19 – localizada na cidade de Schwerin**

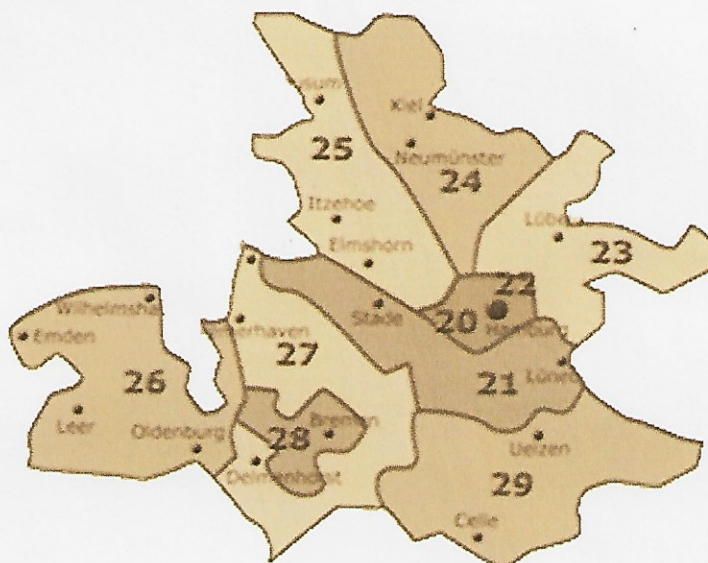


Briefzentrum19



Carimbo 19288 Ludwigslust 1

**Região Postal 2**



<b>20</b>	Hamburgo Zona Urbana Central
<b>21</b>	Hamburgo Zonas Urbanas Sul e Sudoeste, Grande Hamburgo, Lüneburg, Buxtehude, Stade, Reinbek
<b>22</b>	Hamburg Zonas Urbanas Norte e Leste, Norderstedt, Ahrensburg, Wedel
<b>23</b>	Lübeck, Bad Segeberg, Wismar, Mölln
<b>24</b>	Kiel, Flensburg, Schleswig, Neumünster
<b>25</b>	Costa Leste Alemã (Elmshorn, Itzehoe, Sylt)
<b>26</b>	Oldenburg, Wilhelmshaven, Emden, Aurich
<b>27</b>	Bremerhaven, Cuxhaven, Delmenhorst, Helgoland
<b>28</b>	Bremen, Schwanewede, Syke, Stuhr
<b>29</b>	Celle, Uelzen, Salzwedel, Lüchow



**Centrais de Distribuição 20 e 22 – localizadas no centro da cidade de Hamburgo**



Briefzentrum 20



Carimbo 20097 Hamburg



Carimbo 22083 Hamburg 762

**Central de Distribuição 21 – localizada no sul da cidade de Hamburgo**



Briefzentrum 21



Carimbo 21339 Hamburg 4

**Central de Distribuição 23 – localizada na cidade de Lübeck**



Briefzentrum 23



Carimbo 23879 Mölln Kr. Lauenburg



Central de Distribuição 24 – localizada na cidade de Kiel



Briefzentrum 24



Carimbo 24768 Rendsburg

Central de Distribuição 25 – localizada na cidade de Elmshorn



Briefzentrum 25 com seu carimbo promocional

Central de Distribuição 26 – localizada na cidade de Oldenburg



Briefzentrum 26



Carimbo 26789 Leer Ostfriesland 1



**Centrais de Distribuição 27 e 28 – localizadas na cidade de Bremen**



Briefzentrum 28



Carimbo 28195 Bremen 5

**Central de Distribuição 29 – localizada na cidade de Celle**

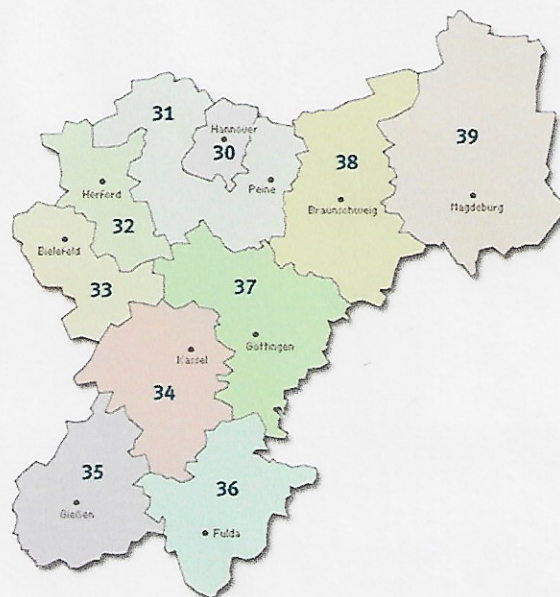


Briefzentrum 29



Briefzentrum 29 com seu carimbo promocional

**Região Postal 3**





30	Hannover, Garbsen, Langenhagen, Laatzen
31	Grande Hannover, Hameln, Hildesheim, Peine
32	Herford, Minden, Detmold, Löhne
33	Bielefeld, Paderborn, Bad Driburg, Gütersloh
34	Kassel, Hannoversch Münden, Korbach, Warburg
35	Gießen, Wetzlar, Marburg, Dillenburg
36	Fulda, Bad Hersfeld, Bad Salzungen, Alsfeld
37	Göttingen, Höxter, Eschwege, Osterode am Harz
38	Braunschweig, Salzgitter, Wolfsburg, Halberstadt
39	Magdeburg, Stendal, Oschersleben, Staßfurt

Centrais de Distribuição 30 e 31 – localizadas na cidade de Hannover e Pättensen



Briefzentrum 30



Briefregion 31

Designação do início do sistema

A cidade de Pättensen está localizada dentro do perímetro da Grande Hannover



Carimbo 30109 Hannover 3



Carimbo 31535 Neustadt am Rübenberg



Central de Distribuição 32 – localizada na cidade de Herford



Briefzentrum 32

Central de Distribuição 33 – localizada na cidade de Bielefeld



Briefzentrum 33



A designação inicial do sistema era Brifregion 33

Central de Distribuição 34 – localizada na cidade de Kassel



Briefzentrum 34



**Central de Distribuição 35** – localizada na cidade de Giessen



Briefzentrum 35

**Central de Distribuição 36** – localizada na cidade de Fulda



Briefzentrum 36



Carimbo 36163 Poppenhausen Wasserkuppe

**Central de Distribuição 37** – localizada na cidade de Göttingen



Briefzentrum 37



Carimbo 37154 Nordheim 1



**Central de Distribuição 38 – localizada na cidade de Braunschweig**



Briefzentrum 38



Carimbo 38440 Wolfsburg 1

**Central de Distribuição 39 – localizada na cidade de Magdeburg**

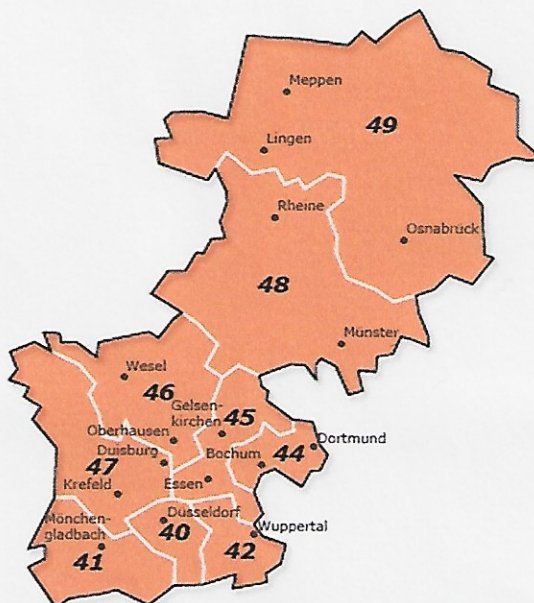


Briefzentrum 39



Briefzentrum 39 com carimbo promocional

**Região Postal 4**





40	Düsseldorf, Hilden, Mettmann, Ratingen
41	Mönchengladbach, Neuss, Viersen, Erkelenz
42	Wuppertal, Velbert, Solingen, Remscheid
43	Reserva Técnica
44	Dortmund, Lünen, Herne, Bochum
45	Essen, Mülheim an der Ruhr, Recklinghausen, Gelsenkirchen
46	Oberhausen, Bottrop, Bocholt, Wesel
47	Duisburg, Krefeld, Moers, Kleve, Wesel
48	Münster, Rheine, Nordhorn, Coesfeld
49	Osnabrück, Melle, Ibbenbüren, Lingen (Ems)

**Central de Distribuição 40** – localizada na cidade de Düsseldorf



Briefzentrum 40

**Central de Distribuição 41** – localizada na cidade de Mönchengladbach



Briefzentrum 41



Carimbo 41515 Grevenbroich



**Central de Distribuição 42 – localizada na cidade de Wuppertal**



Briefzentrum 42




Carimbo 42119 Wuppertal 1

**Central de Distribuição 44 – localizada na cidade de Dortmund**



Briefzentrum 44



Carimbo 44319 Dortmund 132



**Central de Distribuição 45 – localizada na cidade de Essen**



Briefzentrum 45



Carimbo 45127 Essen 1

**Centrais de Distribuição 46 e 47 – localizada na cidade de Duisburg**



Briefzentrum 46



Briefzentrum 47

**Central de Distribuição 48 – localizada na cidade de Münster**



Briefzentrum 46



## Central de Distribuição 49 – localizada na cidade de Osnabrück

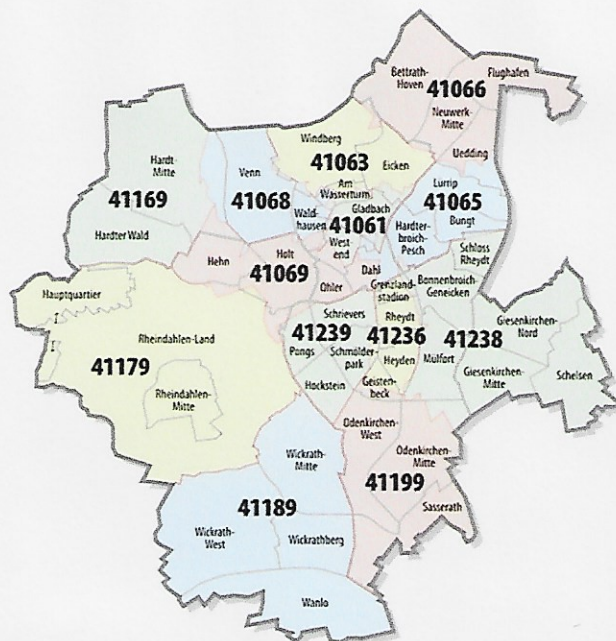


Briefzentrum 49



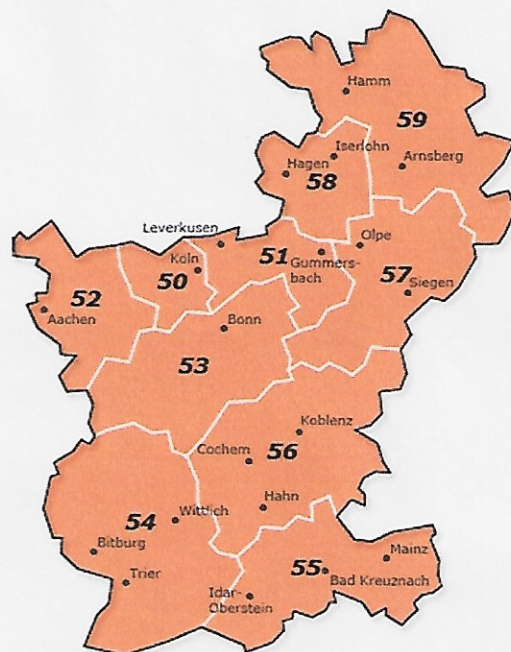
Carimbo 49716 Meppen 1

Como mencionado anteriormente, para muitas cidades foram designados PLZ específicos, por bairros, ruas ou motivos específicos. Um exemplo desta sistemática observa-se no mapa da cidade de Mönchengladbach a seguir.





## Região Postal 5



<b>50</b>	Köln Zona Urbana à Margem Esquerda do Rio Reno, Köln-Deutz, Frechen, Brühl, Bergheim
<b>51</b>	Köln Zona Urbana à Margem Direita do Rio Reno, Leverkusen, Bergisch Gladbach, Gummersbach
<b>52</b>	Aachen, Eschweiler, Düren, Heinsberg
<b>53</b>	Bonn, Remagen, Siegburg, Euskirchen
<b>54</b>	Trier, Wittlich, Daun, Prüm
<b>55</b>	Mainz, Simmern/Hunsrück, Bad Kreuznach, Idar-Oberstein
<b>56</b>	Koblenz, Neuwied, Mayen, Andernach
<b>57</b>	Siegen, Lennestadt, Olpe, Altenkirchen (Westerwald)
<b>58</b>	Hagen, Witten, Iserlohn, Lüdenscheid
<b>59</b>	Hamm, Unna, Soest, Arnsberg

**Central de Distribuição 50** – localizada na cidade de Köln/Zona Urbana Leste




Briefzentrum 50



**Central de Distribuição 51 – localizada na cidade de Köln / Zona Urbana Oeste**



Briefzentrum 51



Carimbo 51373 Leverkusen 1

**Central de Distribuição 52 – localizada na cidade de Aachen**



Briefzentrum 52

**Central de Distribuição 53 – localizada na cidade de Bonn**



Briefzentrum 53



Carimbo 53111 Bonn 1



Carimbo 53424 Remagen 1



**Central de Distribuição 54** – localizada na cidade de Trier



Briefzentrum 54




Carimbo 54634 Bitburg 1

**Central de Distribuição 55** – localizada na cidade de Mainz



Briefzentrum 55

**Central de Distribuição 56** – localizada na cidade de Koblenz



Briefzentrum 56




Carimbo 55543 Bad Kreuznach 1



**Central de Distribuição 57 – localizada na cidade de Siegen**



Briefzentrum 57



Carimbo 57518 Betzdorf Sieg 1

**Central de Distribuição 58 – localizada na cidade de Hagen**




Briefzentrum 58

**Central de Distribuição 59 – localizada na cidade de Hamm**



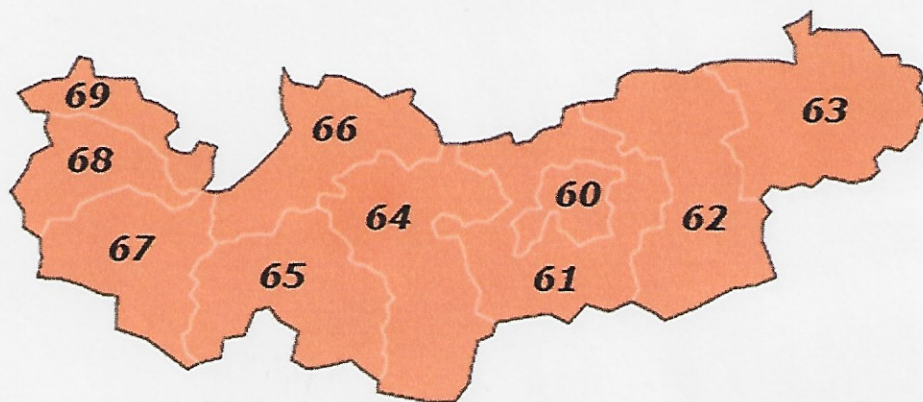
Briefzentrum 59



Carimbo 59302 Oelde 1



## Região Postal 6



60	Frankfurt am Main Zona Urbana Central
61	Bad Homburg, Friedberg, Bad Vilbel, Oberursel
62	Reserva Técnica
63	Aschaffenburg, Hanau, Offenbach am Main, Miltenberg
64	Darmstadt, Bensheim, Heppenheim, Groß-Gerau
65	Frankfurt am Main-Zona Urbana Leste, Wiesbaden, Limburg an der Lahn, Rüsselsheim,
66	Saarbrücken, Neunkirchen, Homburg, Pirmasens
67	Kaiserslautern, Ludwigshafen, Worms, Speyer
68	Mannheim, Schwetzingen, Lampertheim, Viernheim
69	Mannheim (Caixas Postais), Heidelberg, Weinheim, Leimen

**Centrais de Distribuição 60 e 61** – localizada na cidade de Frankfurt am Main/Zona Urbana Central



Briefzentrum 60



Carimbo 60281 Frankfurt am Main  
Agência Filatélica Alemã



**Central de Distribuição 62** – localizada no Aeroporto Internacional de Frankfurt

**Central de Distribuição 63** – localizada na cidade de Offenbach



Briefzentrum 63



Carimbo 63436 Bruchköbel 1

**Central de Distribuição 64** – localizada na cidade de Darmstadt



Briefzentrum 64

**Central de Distribuição 65** – localizada na cidade de Wiesbaden



Briefzentrum 65



**Central de Distribuição 66 – localizada na cidade de Saarbrücken**



Briefzentrum 66



Carimbo 66787 Wadgassen 1

**Central de Distribuição 67 – localizada na cidade de Ludwigshafen**



Briefzentrum 67

**Centrais de Distribuição 68 e 69 – localizada na cidade de Mannheim**



Briefzentrum 68



Carimbo 68161 Mannheim 1

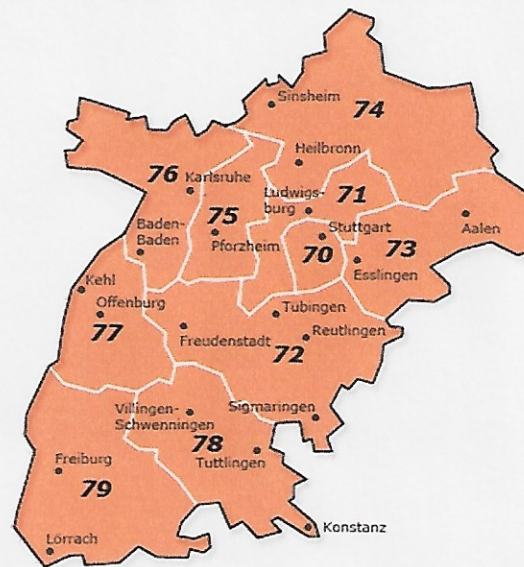


Carimbo 69115 Heidelberg 1



## Região Postal 7

<b>70</b>	Stuttgart, Fellbach, Leinfelden-Echterdingen, Filderstadt
<b>71</b>	Stuttgart Região Metropolitana, Böblingen, Waiblingen, Backnang, Ludwigsburg
<b>72</b>	Tübingen, Reutlingen, Sigmaringen, Freudenstadt, Balingen, Nürtingen
<b>73</b>	Göppingen, Esslingen, Schwäbisch Gmünd, Aalen
<b>74</b>	Heilbronn, Bietigheim-Bissingen, Schwäbisch Hall, Crailsheim
<b>75</b>	Pforzheim, Eppingen, Calw, Mühlacker
<b>76</b>	Karlsruhe, Baden-Baden, Landau in der Pfalz, Bruchsal
<b>77</b>	Offenburg, Lahr, Kehl, Achern, Bühl
<b>78</b>	Villingen-Schwenningen, Donaueschingen, Singen (Hohentwiel), Konstanz, Tuttlingen, Rottweil
<b>79</b>	Freiburg im Breisgau, Lörrach, Titisee-Neustadt, Waldshut-Tiengen, Emmendingen



**Central de Distribuição 70** – localizada na cidade de Stuttgart



Briefzentrum 70



Carimbo 70178 Stuttgart 131



**Central de Distribuição 71 – localizada na cidade de Stuttgart Região Metropolitana**



Carimbo 71332Waiblingen 1

**Central de Distribuição 72 – localizada na cidade de Reutlingen**



Briefzentrum72



Carimbo 72072 Tübingen 1



Carimbo 72770 Reutlingen 11

**Central de Distribuição 73 – localizada na cidade de Göppingen**



Briefzentrum 73



Carimbo 73545 Lorch Württ.  
Carimbo de máquina franqueadora empresarial



**Central de Distribuição 74 – localizada na cidade de Heilbronn**



Briefzentrum 74



Carimbo 74343 Sachsenheim Württ. 1

**Central de Distribuição 75 – localizada na cidade de Pforzheim**



Briefzentrum 75

**Central de Distribuição 76 – localizada na cidade de Karlsruhe**



Briefzentrum 76



Carimbo 76137 Karlsruhe 1



**Central de Distribuição 77 –**  
localizada na cidade de  
Offenburg



**Briefzentrum 77**

**Central de Distribuição 78 –**  
Localizada na cidade de  
Villingen-Schwenningen



**Briefzentrum 78**

**Central de Distribuição 79 –** localizada na cidade de Pforzheim

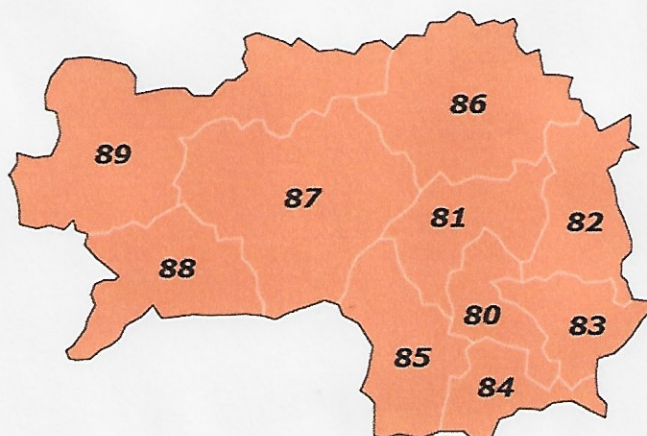


**Briefzentrum 79**



**Carimbo 79189 Bad Krozingen 1**

**Região Postal 8**





80	München Zona Urbana Central e Sudeste
81	München Zona Urbana Leste, Sul e Oeste
82	München Região Metropolitana Sul e Leste, Fürstfeldbruck, Starnberg, Garmisch-Partenkirchen
83	Rosenheim, Traunstein, Freilassing, Bad Tölz
84	Landshut, Waldkraiburg, Dingolfing, Pfarrkirchen
85	München Região Metropolitana Norte e Oeste, Ingolstadt, Dachau, Freising, Eichstätt
86	Augsburg, Donauwörth, Landsberg am Lech, Neuburg a. Donau
87	Kempten, Kaufbeuren, Memmingen, Marktoberdorf
88	Friedrichshafen, Lindau (Bodensee), Ravensburg, Biberach an der Riß
89	Ulm, Neu-Ulm, Heidenheim an der Brenz, Ehingen (Donau)

**Central de Distribuição 80** – localizada em München no centro e sudeste da cidade



Briefzentrum 80



Carimbo 80335 München 4

**Central de Distribuição 81** – localizada no leste, sul e oeste da cidade de München



Carimbo 81675 München 80



**Central de Distribuição 82** – localizada na cidade de Starnberg



Briefzentrum 82

**Central de Distribuição 83** – localizada na cidade de Rosenheim



Briefzentrum 83



Carimbo 83080 Oberaudorf 1

**Central de Distribuição 84** – localizada na cidade de Landshut



Briefzentrum 84



Carimbo 84543 Windöring 2



**Central de Distribuição 85** – localizada na cidade de Freising / München Flughafen



Briefzentrum 85



Carimbo 85051 Ingolstadt 1

**Central de Distribuição 86** – localizada na cidade de Augsburg



Briefzentrum 86

**Central de Distribuição 87** – localizada na cidade de Kempten



Briefzentrum 87 e antiga designação Briefregion 87



Carimbo 87450 Pfronten



**Central de Distribuição 88** – localizada na cidade de Ravensburg



Briefzentrum 88



Carimbo 88825 Bad Wörishofen

**Central de Distribuição 89** – localizada na cidade de Ulm

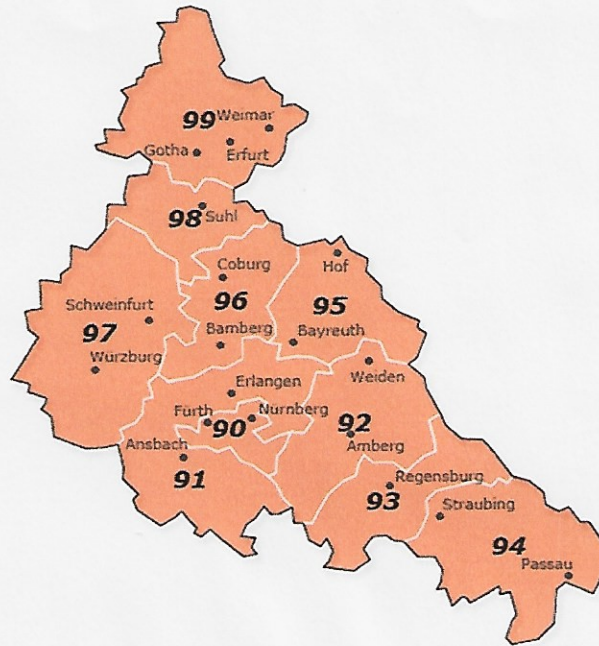


Briefzentrum 89

### Região Postal 9

90	Nürnberg, Fürth, Schwabach, Zirndorf
91	Nürnberger Região Metropolitana, Erlangen, Ansbach, Dinkelsbühl
92	Amberg, Neumarkt in der Oberpfalz, Weiden in der Oberpfalz, Schwandorf
93	Regensburg, Cham, Kelheim, Abensberg
94	Passau, Landau an der Isar, Regen, Straubing
95	Hof, Bayreuth, Kulmbach, Marktredwitz
96	Bamberg, Lichtenfels, Coburg, Sonneberg
97	Würzburg, Schweinfurt, Bad Kissingen, Wertheim
98	Suhl, Hildburghausen, Ilmenau, Meiningen
99	Erfurt, Weimar, Mühlhausen/Thüringen, Eisenach





Centrais de Distribuição 90 e 91 – localizada na cidade de Nürnberg



Briefzentrum 90



Carimbo 90471 Nürnberg 2



Carimbo 91710 Gunzenhausen 1

Central de Distribuição 92 – localizada na cidade de Amberg



Briefzentrum 89



Carimbo 92345 Dietfurt a.d. Altmühl



**Central de Distribuição 93 –**  
localizada na cidade de Regensburg




Briefzentrum 93

**Central de Distribuição 94 –**  
localizada na cidade de Straubing



Briefzentrum 54

**Central de Distribuição 95 –** localizada na cidade de Bayreuth



Briefzentrum 95

**Central de Distribuição 96 –** localizada na cidade de Bamberg



Briefzentrum 96



**Central de Distribuição 97** – localizada na cidade de Würzburg



Briefzentrum 97



Carimbo 97877 Wertheim 1

**Central de Distribuição 98** – localizada na cidade de Sühl

**Central de Distribuição 99** – localizada na cidade de Erfurt



Briefzentrum 99

A partir da implantação do sistema de PLZ de 5 algarismos observam-se dois tipos distintos de carimbos. A mais recente forma de obliteração não inclui mais a data. Esta se encontra do lado esquerdo deste carimbo e raramente sobre o selo.



Briefzentrum



Agência postal



**INFOPOST**  
Ein Service der Deutschen Post

Nova versão de máquina franqueadora



Em 2003, quando no novo sistema de códigos de endereçamento postal de 5 dígitos completou um ano, os Correios da Alemanha emitiram um selo comemorativo alusivo ao fato.



die deutschen  
postleitzahlen



fünf  
undzwanzig  
Jahre  
fünfstellig



Em 2018, pela passagem dos 25 anos de introdução do sistema, uma peça filatélica, com selos pre-impresos, utilizando aquele comemorativo de 10 anos e complementado por um ATM, compondo a franquia padrão para uma carta de 20 gramas dentro da Alemanha comemorou este momento.