

## OS FARÓIS

### Sentinelas dos Oceanos

Os Faróis são construções edificadas junto do mar, geralmente em forma de torre, em cuja parte superior há um foco de luz luminoso para indicar aos navegantes a entrada de um porto ou a existência de recifes na costa.

Durante muito tempo utilizaram nos Faróis fogos de lenha, archotes resinosos, etc. Mais tarde passaram a usar lâmpadas munidas de reflectores parabólicos e lâmpadas de degraus.

Hoje os aparelhos produtores de luz variam segundo a intensidade luminosa que se quer obter: Usam-se lâmpadas de arco eléctrico ou manga incandescente.

A luz emitida no centro de um sistema óptico que tem por fim refractar os raios e torna-os horizontais.

Utilizam-se também lâmpadas de óleo ou de acetileno. Cada Farol dá uma luz de características variadas (Cor, duração do relâmpago, eclipses, etc.)

Com esta participação de Maximafilia apresento "**FARÓIS - SENTINELAS DOS OCEANOS**", distribuídos por ordem de Continentes "**ÁFRICA, AMÉRICA DO NORTE, AMÉRICA DO SUL, ÁSIA, EUROPA E OCEANIA**", tendo para o efeito elaborado o presente plano.

1 - Faróis de África


2 - Faróis da América do Norte

3 - Faróis da América do Sul

4 - Faróis da Ásia

5 - Faróis da Europa

6 - Faróis da Oceânia



## Farol de Umhlanga RocksS


África do Sul

Construído num sítio rochoso com vista para o mar, para avisar os marítimos dos perigos das rochas. Considerado como bastião pelos capitães dos navios que passam a navegar com segurança em torno de Umhlanga.

**Emissão:** Faróis das Costas Sul-africanas «África do Sul - 1988»

**Obliteração:** especial, ilustrada, de **UMHLANGA ROCKS**, localidade onde se situa o Farol, do dia 9 - 6 - 1988, data de 1.º dia de circulação do selo.

**Postal:** Edição N.º 82 «Não identificada» - África do Sul.



## OS FARÓIS

### Sentinelas dos Oceanos

01 - África

## Farol de Agulhas de Bredasdorp


África do Sul

Construído em 1849 e pintado de branco com duas faixas vermelhas. É o segundo farol mais antigo da África do sul. Esta luz histórica, certamente um dos faróis grandes do mundo, foi desactivada em 1968

**Emissão:** Faróis da Costas Sul-africanas «África do Sul - 1988»

**Obliteração:** especial, ilustrada, concordante, de **AGULHAS DE BREDASDORP** localidade onde se situa o Farol, do dia 9 - 6 - 1988, data de 1.º dia de circulação do selo.

**Postal:** Edição N.º 81 «Não identificada» - África do Sul.



01 - ÁFRICA

## Farol de Pelican Point

África do Sul

O Farol do porto de Pelican está na ponta do porto, mas o sandspit está a crescer alguns metros cada ano, e agora o farol está a cerca de um quilómetro do ponto da extremidade  
**Emissão:** Faróis das Costas Sul-Africanas «África do Sul - 1988»

**Obliteração:** especial, ilustrada, concordante de, **PELICAN POINT**, localidade onde se situa o Farol, do dia 9 - 6 - 1988, data de 1.º dia de circulação do selo.

**Postal:** Edição N.º 79 «Não identificada» - África do Sul.

## Farol de Green Point


África do Sul


Este farol é o mais velho da África do Sul e é também o "farol que presta serviços de manutenção" ao escritório principal. A coisa impar sobre este marco é que o escritório principal nem sempre esteve neste edifício.

**Emissão:** Faróis das Costas Sul-Africanas «África do Sul - 1988»

**Obliteração:** especial, ilustrada, de **GREEN POINT**, localidade onde se situa o Farol, do dia 9 - 6 - 1988, data de 1.º dia de circulação do selo.

**Postal:** Edição N.º 80 «Não identificada» - África do Sul.





01.º Africa

## Farol de Punta Almina

Ceuta

Construído em 1855 e reconstruído em 1919, tem torre de alvenaria cilíndrica com lanterna e galeria que ergue a partir de um detentor da casa,

**Emissão:** Faróis «Espanha - 2007»

**Obliteração:** especial, ilustrada, concordante de CEUTA, localidade do Norte de África onde se situa o Farol, do dia, data de 1.º dia de circulação do selo.

**Postal:** Edição S/N «Não identificada» - Espanha.

## Farol de Melilla


Melilla

Construído sobre a torre de vigia do baluarte que se utilizava em meados do século XIX. Originalmente iluminado a petróleo, sendo electrificado em 1983.

**Emissão:** Faróis «Espanha - 2007»

**Obliteração:** especial, ilustrada, concordante, de MELILLA, localidade do Norte de África onde se situa o Farol, do dia 6 - 9 - 2007, data de 1.º dia de circulação do selo.

**Postal:** Edição S/N «Não identificada» - Espanha.



## 02 - AMÉRICA DO NORTE

### Farol de Grays Harbor

Estados Unidos da América

O Parque do Estado de Westport junto do Oceano Pacífico oferece uma vista panorâmica do mar, onde se encontra o Farol. É o farol mais alto visto de Washington. Os toques terminais foram concluídos no ano de 1898.

**Emissão:** Faróis «Estados Unidos da América - 2007»

**Obliteração:** especial, de WESTPORT WA, localidade onde se situa o Farol, do dia 21 - 6 - 2007, data de 1.º dia de circulação do selo.

**Postal:** Edição S/N «H. E. Dreemann» - Crescente City - Estados Unidos da América.



### Farol de Saint George


Estados Unidos da América

Construção iniciada em 1882. Embora o trabalho fosse terminado em 1891, levou mais um ano até chegar as lentes de França. O recife foi finalmente iluminado pela primeira vez a 20 de Outubro de 1892.

**Emissão:** Faróis «Estados Unidos da América - 2007»

**Obliteração:** especial, ilustrada, concordante, de CRESCENTE CITY, localidade onde se situa o Farol, do dia 6 - 7 - 2007.

**Postal:** Edição S/N «H. E. Dreemann» - Crescente City - Estados Unidos da América.



## 02 - AMÉRICA DO NORTE

### Farol de Sandy Hook


Estados Unidos da América

Construído em 1764, ainda hoje se encontra operacional sendo o farol mais antigo dos Estados Unidos. Naquela época tinha apenas 150 metros da ponta de Sandy Hook. Devido ao crescimento causado pela deriva litoral tem 2,4 km

**Emissão:** Faróis Históricos da América «Estados Unidos da América - 1990»

**Obliteração:** especial, de **HIHLANDS**, localidade onde se situa o Farol, do dia 7 - 8 - 1990, data de 1.º dia de circulação do selo.

**Postal:** Edição S/N «Não identificada» - Estados Unidos da América.



### Farol de Cape Hatteras

Estados Unidos da América


O actual Farol do Cabo Hatteras foi construído em 1870, tem bandas espiral preto e branco, e senta-se sobre uma base de tijolos vermelhos. Ele ainda está operacional hoje e os visitantes podem subir os 268 degraus até o topo

**Emissão:** Faróis Históricos da América «Estados Unidos da América - 1990»

**Obliteração:** especial, ilustrada, concordante, de **BUXTON** localidade onde se situa o Farol, do dia 1 - 8 - 1990, data de 1.º dia de circulação do selo.

**Postal:** Edição S/N «Não identificada» - Estados Unidos da América.





## 2 - AMÉRICA DO NORTE

### Farol de Biloxi

Estados Unidos da América

Construído no alto do morro denominado Morro do Serapião, localizado no Bairro Amaro Branco e inaugurado a 7 de Setembro de 1941.

**Emissão:** Farol de Biloxi - Mississípi «Estados Unidos da América - 2009»

**Obliteração:** especial, de BILOXI, localidade onde se situa o Farol, do dia 23 - 7 - 2009, data de 1.º dia de circulação do selo.

**Postal:** Edição S/N «Dinacolor» - Estados Unidos da América.


### Farol de Cape Lookout

Estados Unidos da América


Construído em 1859. Em 1873 foi pintado em seu distintivo padrão quadriculado preto e branco na diagonal. Só tem acesso por barco privado, durante o período de verão.  
**Emissão:** Farol de Cape Lookout «Estados Unidos da América - 2003»

**Obliteração:** especial, ilustrada, concordante, de CAPE LOOKOUT, localidade onde se situa o Farol, do dia 18 - 6 - 2003, data de 1.º dia de circulação do selo.

**Postal:** Edição S/N «A P S» - Estados Unidos da América do Norte



## Tybee Island Lighthouse GEORGIA



02 - AMÉRICA DO NORTE

## Farol Tybee Island

Estados Unidos da América

Construído no ano de 1828. Foi um dos primeiros faróis duplos a ser construído na costa do Maine. A sua luz automatizada é vista a 17 milhas de distância.

**Emissão:** 150 Aniversário do Estado do Maine «Estados Unidos da América - 1970»

**Obliteração:** especial, de TYBEE ISLANDE GA, localidade onde se situa o Farol, do dia 13 de Junho de 2003, data de 1.º dia de circulação do selo.

**Postal:** Edição S/N «Não identificada» - Estados Unidos da América.

## Farol de Portland

Estados Unidos da América

Construído no ano de 1828. Foi um dos primeiros faróis duplos a ser construído na costa do Maine. A sua luz automatizada é vista a 17 milhas de distância.

**Emissão:** 150 Aniversário do Estado do Maine «Estados Unidos da América - 1970»

**Obliteração:** especial, de PORTLAND, localidade onde se situa o Farol, do dia 9 - 7 - 1970, data de 1.º dia de circulação do selo.

**Postal:** Edição S/N «Não identificada» - Estados Unidos da América.







## 02 - AMÉRICA DO NORTE

### Farol do Morro Cuba

O Farol foi acrescentado ao Forte dos Três Reis, para substituição do anterior que fora danificado por um ataque britânico.

**Emissão:** 1.º Congresso Pan-Americano de Farmácia em Havana «Cuba - 1948»

**Obliteração:** ordinária de, HAVANA localidade onde se situa o Farol, do dia 17 - 1 - 1949.

**Postal:** Edição S/N «C. A. Art. Colortone» - Cuba.

### Farol do Morro Cuba


Construído no ano de 1845, sobre as muralhas do castelo dos três Reis Magos do Morro em Havana.

**Emissão:** Turismo de Cuba «Cuba - 1991»

**Obliteração:** ordinária, de HAVANA localidade onde se situa o Farol, do dia 19 - 8 - 1991.

**Postal:** Edição S/N «Clube Alegre como o Sol» - Cuba.





### 03 – AMÉRICA DO SUL

## Farol de Olinda Brasil

Construído no alto do morro denominado Morro do Serapião, localizado no Bairro Amaro Branco e inaugurado a 7 de Setembro de 1941.

**Emissão:** Faróis Brasileiros «Brasil - 1995»

**Obliteração:** especial, ilustrada, concordante de OLINDA, localidade onde se situa o Farol, do dia 28 - 9 - 1995, data de 1.º dia de circulação do selo.

**Postal:** Edição N.º 64 «Paraná Cart» - Curitiba - Brasil.

## Farol da Barra Brasil


Erguido sobre uma torre troncônica de alvenaria. Foi inaugurado em 2 de Dezembro de 1839, com alcance de dezoito milhas náuticas com tempo claro

**Emissão:** Faróis Brasileiros «Brasil - 1995»

**Obliteração:** especial, ilustrada, concordante, de SALVADOR, localidade onde se situa o Farol, do dia 28 - 9 - 1995, data de 1.º dia de circulação do selo.

**Postal:** Edição S/N «Litoarte» - Caxias do Sul - Brasil.





04 - ÁSIA

## Farol de Paischa Chia

Ilha Formosa

Construído em 1901. Esta torre clara de tijolo redondo fica situada no distrito de Gtianyin, condado de Taoyuan. Foi equipado com uma luz revolvendo da lente, produzindo um flash cada 20 segundos, alternando entre luzes brancas e vermelhas.

**Emissão:** Faróis da Ilha Formosa «Ilha Formosa - 1999»

**Obliteração:** especial, ilustrada, concordante, de **GTIANYIN**, localidade onde se situa o Farol, do dia 28 - 7 - 1999, data de 1.º dia de circulação do selo.

**Postal:** Edição S/N «Não identificada» - Ilha Formosa.

## Farol de Liuchiu Yu


Ilha Formosa


Construído em 1929. Esta torre redonda fica situada no ponto mais elevado na costa do sudoeste de Liuchiu Yu fora do condado de Pingtung. Em 1952 foi equipado com uma luz intermitente. Tem uma escala nominal de 14,3 milhas náuticas.

**Emissão:** Faróis da Ilha Formosa «Ilha Formosa - 1999»

**Obliteração:** especial, ilustrada, concordante de **WENKAN TUI**, localidade onde se situa o Farol, do dia 28 - 7 - 1999, data de 1.º dia de circulação do selo.

**Postal:** Edição S/N «Não identificada» - Ilha Formosa.





04 - ÁSIA

## Farol de Chilung Tao Ilha Formosa

Fica situado no ponto mais elevado em Chilung Tao, fora do porto de Keelung. Construído em 1950. Torre em forma octogonal com lados vertical listados preto e branco, com baterias para a electricidade e em 1998 foi adaptado á energia solar.

**Emissão:** Faróis da Ilha Formosa «Ilha Formosa - 1999»

**Obliteração:** especial, ilustrada, concordante, de **CHILUNG TAO**, localidade onde se situa o Farol, do dia 28 - 7 - 1999, data de 1.º dia de circulação do selo.

**Postal:** Edição «Não identificada» - Ilha Formosa.

## Farol de Wenkan Tui Ilha Formosa

Construído em 1914 fica situado no Sandbar fora do distrito de Kouhu condado de Waisanding de Yunlin. Deslocado em 1974 foi reconstruído numa posição próxima, sendo movido mais uma vez no ano de 2006 para a posição actual.

**Emissão:** Faróis da Ilha Formosa «Ilha Formosa - 1999»

**Obliteração:** especial, ilustrada, concordante de **WENKAN TUI**, localidade onde se situa o Farol, do dia 16 - 6 - 1986, data de 1.º dia de circulação do selo.

**Postal:** Edição «Não identificada» - Ilha Formosa.





04 - ÁSIA

## Farol de Laotieshan

China

Construído em 1893 por franceses e ingleses a pedido das autoridades aduaneiras. Eleva - se a 86,7 metros de altura. Farol centenário que tem uma visão observando os dois mares. Continua a dedicar - se à navegação

**Emissão:** Faróis «China - 2002»

**Obliteração:** marca de dia de, LAOTIESHAN, localidade onde se situa o Farol, do dia 18 - 5 - 2002.

**Postal:** Edição MC 51 (5-4) «Não identificada» - China.

## Farol de Wusongkou


China


Está localizado na margem direita do estuário do rio Yangtze ao norte da cidade de Xangai. Torre de secção secular construída em 1928, sua base tem um reforço adicional em pedra. Restaurado em 1992 e reactivado em 1999.

**Emissão:** Faróis «China - 2006»

**Obliteração:** ordinária, de WUSONGKOU, localidade onde se situa o Farol, do dia 22 - 5 - 2006.

**Postal:** Edição MC 74 (4-3) «Não identificada» - China





04 - ÁSIA

## Farol de Guishan

China

Situa - se no estuário do rio das Pérolas e na província de Guandong. Construído em 1953 no estuário do rio Pearl, na província de Guandong e reconstruído em 1997. É uma coluna branca em forma de estrutura

**Emissão:** Faróis «China - 2006»

**Obliteração:** marca de dia de, **LADTIESHAN**, localidade onde se situa o Farol, do dia 22 - 5 - 2006.

**Postal:** Edição MC 74 (4-2) «Não identificada» - China.

## Farol Pagoda de Jiangxin


China

Os faróis Jiangxin estão na ilha isolada do rio Ou em Wenzhou. O farol Leste foi Elephant Rock, no caminhão da montagem e foi construído no ano de 970 dc. O Oeste foi Lion Rock em Xieng Monte e foi construído no ano de 869 dc. As duas torres enfrentam, - se. O farol Shuangta é mais alto, 48 metros.

**Emissão:** Faróis «China - 2002»

**Obliteração:** marca de dia de, **JIANXIN ISLE**, localidade onde se situa o farol, do dia 18 - 5 - 2002.

**Postal:** Edição MC 51 (5 - 2) «Não identificada» - China





04 - ÁSIA

## Farol de Lingao

China

Construído no ano de 1894 na extremidade noroeste da província de Hanan no sul da china. Uma legenda associou com o farol fala de um divinity que dirigia os navios em épocas antigas.

**Emissão:** Faróis «China - 2002»

**Obliteração:** marca de dia d, LINGAO, localidade onde se situa o Farol, do dia 18 - 5 - 2002.

**Postal:** Edição MC 51 (5-5) «Não identificada» - China.

## Farol de Huaniaoshan

China


O Farol fica situado na extremidade norte da montanha de Huaniaoshan província de Zhejiang. Dispõe de um dispositivo automático de entrada importante para os navios que se movem de norte para sul ao longo da costa.

**Emissão:** Faróis «China - 2002»

**Obliteração:** marca de dia de, HUANIADSHAN, localidade onde se situa o Farol, do dia 18 - 5 - 2002.

**Postal:** Edição MC 51 (5-3) «Não identificada» - China






## Farol de Mulantou China

Construído na província de Hainan. Conhecido também como cabeça do Hainan Luz. Está localizado num promontório. A estrutura é cilíndrica rodada de dois andares. Tem uma grande sala de observação circular. É branco com guarnição vermelha.

**Emissão:** Faróis «China - 200»

**Obliteração:** ordinária, de **MULANTOU**, localidade onde se situa o Farol, do dia 22 - 5 - 2006.

**Postal:** Edição MC 74 (4-4) «Não identificada» - China



## 04 - ÁSIA

### Farol Dagu China


Torre cilíndrica com lanterna montada em um pier de concreto rodada. Farol pintada de branco com estreitas faixas horizontais vermelhas. Orienta os navios dento e fora do Porto.

**Emissão:** Faróis «China - 2006»

**Obliteração:** marca de dia de, **DAGU**, localidade onde se situa o Farol, do dia 22 - 5 - 2006.

**Postal:** Edição MC 74 (4-1) «Não identificada» - China.





04 - ÁSIA

## Farol da Guia Macau

Construído nos anos de 1864 / 1865. É o primeiro e mais antigo farol construído no Extremo Oriente

**Emissão:** Edifícios e Monumentos - 1.º Grupo «Macau - 1982»

**Obliteração:** especial, ilustrada, de MACAU, localidade onde se situa o Farol, do dia 19 - 12 - 1982, data de 1.º dia de circulação do selo.

**Postal:** Edição N.º M2 «José Martins» - Macau

## Farol da Guia Macau


No ano de 1874 ficou bastante danificado devido a uma forte tempestade, voltando a funcionar em 1910.

**Emissão:** Estabelecimento da Região Administrativa Especial de Macau «Macau - 1999»

**Obliteração:** especial, ilustrada, de MACAU, localidade onde se situa o Farol, do dia 20 - 12 - 1999, data de 1.º dia de circulação do selo.

**Postal:** Edição N.º 004 «Correios de Macau» - Macau.





05 - EUROPA

## Farol de Ávila Espanha

Também conhecido por Farol de San Juan está situado na margem oriental da ria de Ávila em chamada Ponta do Castelo. Entrou em funcionamento no ano de 1863 e electrificado no ano de 1926. Tem 40 metros de altura sobre nível do mar.

**Edição:** Farol de Ávila «Espanha - 2010»

**Obliteração:** especial, ilustrada, concordante, de ÁVILA, localidade onde se situa o Farol, do dia 20 - 9 - 2010, data de 1.º dia de circulação do selo.

**Postal:** Edição S/N «Não identificada» - Espanha

## Farol de Stiff França


Com vista para o nordeste de Quessant desde 1695. A sua alta torre de 32,40m é de 89,10m acima do mar. Emite flashes vermelhos a cada 20 segundos.

**Edição:** Retratos da Região - Farol de Stiff S/N «França - 2005»

**Obliteração:** especial, ilustrada de, QUESSANT, localidade onde se situa o Farol, do dia 17 - 9 - 2005, data de 1.º dia de circulação do selo.

**Postal:** Edição S/N "NCEF" - Nice - França.





05 - EUROPA

## Farol de Cabo Maior Espanha

Construído na entrada da Baía de Santander em 1839. Privilegiado balcão do mar e uma das construções mais emblemáticas para os cidadãos e visitantes. Fica no extremo noroeste da cidade formando uma área extensa constituída por promontórios.

**Edição:** Faróis «Espanha - 2007»

**Obliteração:** especial, ilustrada, concordante, de **SANTANDER**, localidade onde se situa o Farol, do dia 6 - 9 - 2007, data de 1.º dia de circulação do selo.

**Postal:** Edição S/N «Não identificada» - Espanha.

## Farol de Calella Espanha

Construído de acordo com as matrizes utilizadas com o Plano Farol. É uma torre cilíndrica que tem sido muitas vezes descrito no imaginário Catalunha.

**Edição:** Turismo «Espanha - 1986»

**Obliteração:** especial, ilustrada, concordante de **CALELLA**, localidade onde se situa o Farol, do dia 16 - 6 - 1986, data de 1.º dia de circulação do selo.

**Postal:** Edição N.º 628 «Fabregat» - Barcelona - Espanha.



05 - EUROPA

## Farol de Castell de Ferro Espanha

Construído sobre um promontório de 225 metros, sendo utilizada uma antiga torre árabe do século XI. Tem forma cônica e está 9,40m acima do nível do mar. Tem um alcance de 14 milhas.

**Edição:** Faróis, Portos de Estado «Espanha «Espanha - 2011»

**Obliteração:** marca de dia de, CASTELL DE FERRO, localidade onde se situa o Farol, do dia 19 - 5 - 2011.

**Postal:** Edição S/N "Grupo C P L" - Espanha



## Farol de Chipiona Espanha


Construído em 1867 e tem uma altura de 62 metros acima do nível do mar. É uma torre cônica. Inicialmente foi utilizado óleo e depois petróleo. Electrificado em 1942. Tem um alcance de cerca de 80 km.

**Edição:** Faróis, Portos de Estado «Espanha - 2011»

**Obliteração:** marca de dia de, CHIPIONA, localidade onde se situa o Farol, do dia 11 - 4 - 2011.

**Postal:** Edição S/N «Grupo C P L» - Espanha.





05 - EUROPA

## Farol de Sant Sebastiá Espanha

Um dos principais atractivos desta aldeia costeira é o Farol de San Sebastiá, um património histórico artístico de construção militar de 1440. Servia de protecção contra os piratas e hoje é um lugar de onde se pode vislumbrar diversas "calas" ao largo da costa.

**Edição:** Faróis, Portos de Estado «Espanha - 2011»

**Obliteração:** marca de dia de, PALAFRUGELL, localidade onde se situa o Farol, do dia 11 - 4 - 2011, data de 1.º dia de circulação do selo.

**Postal:** Edição S/N «C P L» - Espanha

## Farol de Valência Espanha

Construção de 1930 tendo o rei Afonso assentou a 1.ª pedra. Torre octogonal em alvenaria. Tem uma altura de plano focal de 30m.

**Edição:** Faróis, Portos de Estado «Espanha - 2011»

**Obliteração:** marca de dia de, VALÈNCIA, localidade onde se situa o Farol, do dia 11 - 4 - 2011.

**Postal:** Edição S/N «Grupo C P L» - Espanha





05 - EUROPA

## Farol de Cordouan França

Localizado na entrada do Gironde. O farol de Cordouan é o mais original. Devido ao seu isolamento, que é construído no mar, numa ilha rochosa.

**Edição:** Série Turística «França - 1984»

**Obliteração:** especial, ilustrada, de LE VERDON SUR MER, localidade onde se situa o Farol, do dia 23 - 6 - 1984, data de 1.º dia de circulação do selo.

**Postal:** Edição N.º4316 «Elcé» - Bordeaux - França.

## Farol de Cordouan França


Em 1862 foi um dos primeiros monumentos franceses, com Notre Dame Paris, para ser classificado como monumento histórico. Situa-se no estuário do rio Gironde.

**Edição:** Série Turística «França - 1984»

**Obliteração:** especial, ilustrada, concordante, de LE VERDON SUR MER, localidade onde se situa o Farol, do dia 6 - 7 - 1984.

**Postal:** Edição N.º 7353 «Elcé» - Bordeaux - França.





05 - EUROPA

## Farol de Grande Léjon

França

Construído à entrada da Baía de Saint-Brieuc, substituindo um farol que data de 1862, tendo sido posto ao serviço em 1881. Electrificado em Junho de 1987.

**Edição:** Os Faróis «França - 2007»

**Obliteração:** especial, ilustrada, de ST QUAY PORTRIEUX, localidade onde se situa o Farol, do dia 9 - 11 - 2007, data de 1.º dia de circulação do selo.

**Postal:** Edição S/N «Création» - Paris - França.

## Farol d'Ar - Men


França

Construído entre 1867 e 1881 na extremidade da calçada de Seine, na ponta ocidental da Bretanha. Leva o nome de balança sobre o qual foi erigido.

**Edição:** Os Faróis «França - 2007»

**Obliteração:** marca de dia de, FINISTERE localidade onde se situa o Farol, do dia 26 - 12 - 2007.

**Postal:** Edição S/N «d'Art» - França.



BRETAGNE

05 - EUROPA

## Farol de Espiguette

França

Construído no ano de 1869 na comuna do Grau du Roi em Garde sobre o Mar Mediterrâneo. Inicialmente encontrava-se a 150 m da margem, hoje está a 700m na sequência da areia depositada na costa pelas correntes.

**Edição:** Os faróis «França - 2007»

**Obliteração:** especial, ilustrada, de GRAU-DU ROI, localidade onde se situa o Farol, do dia 9 - 11 - 2007, data de 1.º dia de circulação do selo.

**Postal:** Edição S/N «Création» - Paris - França.



## Farol de Porquerolles


França

Construído no ano de 1830. Salvo de destruição em 1944, graças à coragem do seu vigia da época Joseph Pellegrino. Está situado na ponta extrema do sul.


**Edição:** Os Faróis «França - 2007»

**Obliteração:** ordinária, de HYÈRES localidade onde se situa o Farol, do dia 9 - 11 - 2007, data de 1.º dia de circulação do selo.

**Postal:** Edição S/N «Créaton» - Paris - França.







## Farol de Cap Fréhel

França

Construído no ano 1946 e terminado a 1 de Julho de 1950, quando entrou em funcionamento. Este farol sucede a duas construções mais antigas implantadas sobre os mesmos lugares.

**Edição:** Os faróis «França - 2007»

**Obliteração:** marca de dia de, PLEVENDON localidade onde se situa o Farol, do dia 9 - 11 - 2007, data de 1.º dia de circulação do selo.

**Postal:** Edição S/N «Créaton» - Paris - França.

## 05 - EUROPA

### Farol de Chassiron

França


Construído no ano de 1834 e posto ao serviço a 1 de Dezembro de 1836. Para a sua construção foi utilizada areia das dunas dos arredores e as pedras da carreira de Crazanne.

**Edição:** Os faróis «França - 2007»

**Obliteração:** especial, ilustrada, de ST DENIS D'OLÉRON, localidade onde se situa o Farol, do dia 9 - 11 - 2007, data de 1.º dia de circulação do selo.

**Postal:** Edição S/N «Créaton» - Paris - França.





## Farol de Cap Ferret

França

Construído em 1949 para substituir o de 1840 que foi dinamitado pelos alemães em 1944. Do cimo do farol oferece um magnífico panorama do conjunto da Ilha e Bacia de Arcachon

**Edição:** Farol de Cap. Ferret «França - 2004»

**Obliteração:** especial, ilustrada, concordante, de LÉGE-CAP FERRET, localidade onde se situa o Farol, do dia 18 - 9 - 2004, data de 1.º dia de circulação do selo.

**Postal:** Edição S/N «Créaton» - Paris - França.

## 05 - EUROPA

### Farol de Quistreham

França

Construído no de 1905 para suceder ao antigo farol. A torre ergue-se no leste da península de Quistreham, tem pontes a conectá-la com a cidade

**Edição:** Farol de Quistreham «França - 2004»

**Obliteração:** especial, ilustrada, concordante, de OUISTREHAM, localidade onde se situa o Farol, do dia 30 - 10 - 2004, data de 1.º dia de circulação do selo.

**Postal:** Edição S/N «Artaud Frères» - Nantes - França.



## 05 - EUROPA

### Farol de Calais

França

A sua construção data de 1848, é um dos únicos localizados no centro da cidade. Vale a pena subir ao topo para apreciar a vista da cidade e do porto.

**Edição:** Série Turística - Calais «Pás de Calais» «França - 2001»

**Obliteração:** marca de dia de, PAS DE CALAIS, localidade onde se situa o Farol, do dia 23 - 1 - 2002

**Postal:** Edição N.º G2726 «Castelet» - Boulogne - França.



### Farol de La Rochelle

França


Este farol de Rochelle é uma réplica do farol do da extremidade do mundo da Patagónia. Reconstruído em 1994 e inaugurado em 2000.

**Edição:** Farol da Extremidade do Mundo «França - 2000»

**Obliteração:** especial, ilustrada, concordante, de LA ROCHELLE, localidade onde se situa o Farol, do dia 1 - 1 - 2000, data de 1.º dia de circulação do selo.

**Postal:** Edição S/N «Associação do Farol da Extremidade do mundo» - França.





05 - EUROPA

## Farol de Paros

Grécia

Este farol foi construído em 1887. É encontrado na extremidade do cabo homónimo próximo de Naoussa. É um farol quadrado em pedra de cor branca. A altura da torre é de 10m. A altura plano focal é de 60m.

**Edição:** Faróis da Grécia «Grécia - 2009»

**Obliteração:** marca de dia de, PAROS, localidade onde se situa o Farol, do dia 21 - 8 - 2009,

**Postal:** Edição S/N «Não identificada» - Grécia.

## Farol de Andros

Grécia

Construído no ano de 1887. Representa um dos monumentos navais mais tradicionais em Andros. De torre cilíndrica e apostado ao castelo Venetian em chora. É original, porque é o único farol construído em uma rocha no mar

**Edição:** Faróis da Grécia «Grécia 2009»

**Obliteração:** marca de dia de, ANDROS, localidade onde se situa o Farol, do dia 21 - 8 - 2009,

**Postal:** Edição S/N «Não identificada» - Grécia.



## 05 - EUROPA

### Farol de Chania Grécia

Está situado no extremo do cais para a costa noroeste de Creta. A sua construção data provavelmente de 1570. Remodelado em 1821 / 1841 quando da ocupação egípcia

**Edição:** Faróis da Grécia «Grécia - 2009»

**Obliteração:** marca de dia, de, CHANIA, localidade onde se situa o Farol, do dia 21 - 8 - 2009.

**Postal:** Edição S/N «Não identificada» - Grécia.



### Farol de Patras Grécia

O famoso farol de Patras está situado no cais de São Nicolau. Construído de madeira no ano de 1858, não resistiu em 1865 a uma tempestade. Reconstruído em pedra no ano de 1878.

**Edição:** Vistas de Vilas «Grécia 1990»

**Obliteração:** marca de dia de, PATRAS, localidade onde se situa o Farol, do dia 20 - 6 - 1990.

**Postal:** Edição S/N «Não identificada» - Grécia.



## 05 - EUROPA


### FAROL DE SYROS Grécia

Construído no ano de 1834. Está situado em frente à entrada do Porto. Tem a altura de 29,5 metros o que faz este farol gigantesco. Foi o primeiro farol com uma máquina giratória no mar Egeu. Dis . se que a sua luz atingiu a costa da Ásia Menor.

**Edição:** Faróis da Grécia «Grécia - 2009»

**Obliteração:** marca de dia de, **SYROS**, localidade onde se situa o Farol, do dia 21 - 8 - 2009.

**Postal:** Edição S/N «Não identificada» - Grécia.




### Farol de Kastelorizo Grécia

Farol construído no ano de 1917 e está situado na ilha de Megisti ou Ipsili perto de Kastelorizo. A altura da torre é de 9 metros e a altura do plano focal é de 85 metros

**Edição:** Faróis da Grécia «Grécia 2009»

**Obliteração:** marca de dia de, **KASTELORIZO**, localidade onde se situa o Farol, do dia 21 - 8 - 2009.

**Postal:** Edição S/N «Não identificada» - Grécia.





## 05 - EUROPA

### Farol de Amelande

Holanda

Construído na Ilha de Amelande no Mar do Norte entre 1880 e 1881, de forma cilíndrica e em ferro fundido, com a altura de 55,3 metros. Por vezes chamado de Bornrif, oficialmente não tem nome.

**Edição:** 400 Aniversário do Farol Brandaris «Holanda - 1994»

**Obliteração:** marca de dia de., AMELAND, localidade onde se situa o Farol, do dia 13 - 9 - 1994

**Postal:** Edição N.º 92 «Van Lee's» - Amesterdão - Holanda

### Farol de Brandaris


Holanda

É o farol mais velho dos Países Baixos. Situa-se na Vila de Terschelling ocidental perto da extremidade. Acessível pela balsa de Harleng.


**Edição:** 400 Aniversário do Farol Brandaris «Holanda - 1994»

**Obliteração:** ordinária, de TERSCHELLIG WES, localidade onde se situa o Farol, do dia 13 - 12 - 1994.

**Postal:** Edição S/N «La Philatélie Artistique» - Nice - França.



## Vlieland



05 - EUROPA

## Farol de Vlieland

Holanda

Construído em 1909 em cima de uma das maiores dunas de areia. Tem 18 metros de altura e fica 40 metros acima do mar. A cúpula foi renovada em 1986. Um faroleiro ainda visita o farol que totalmente automatizado.

**Edição:** 400 Aniversário do Farol Brandaris «Holanda - 1994»

**Obliteração:** marca de dia de, VLIELAND, localidade onde se situa o Farol, do dia 13 - 9 - 1994

**Postal:** Edição S/N «Não identificada» - Holanda

## Farol de Ashdod

Israel

Construído a 53 metros acima do nível do mar na zona montanhosa a sua de Ashdod. A parte superior é de latão e redonda e pintada em vermelho e branco do tabuleiro de damas.

**Emissão:** Faróis de Israel «Israel - 2009»

**Obliteração:** marca de dia de, ASHDOD, local onde se situa o farol, do dia 26 - 11 - 2009.

**Postal:** Edição S/N «Não identificada» - Israel.





## 05 - EUROPA

### Farol de Corbiere Ilha de Jersey

Situado na costa ocidental da Ilha. Construído no ano de 1874 no cimo de uma rocha. É acessível por uma calçada na maré baixa.

**Edição:** Diversos - Farol de Corbiere «Ilha de Jersey - 1943»

**Obliteração:** marca de dia de, JERSEY, localidade onde se situa o Farol, do dia 9 - 9 - 1944.

**Postal:** Edição S/N «Denis & Sons» - Londres - Inglaterra.



### Farol de Hanois Ilha de Guernsey

Construção de 1862. Torre cônica de granito incorporado. Foi o primeiro a ser construído com blocos de granito tanto na lateral como na vertical, que o tornou padrão para outras torres.

**Edição:** Faróis «Guernsey - 1976»

**Obliteração:** especial, ilustrada, concordante de, GUERNSEY, localidade onde se situa o Farol, do dia 10 - 2 - 1976, data de 1.º dia de circulação do selo.

**Postal:** Edição S/N «Não identificada» - Guernsey.



## 05 - EUROPA

### Farol de Casquets

Ilha de Guernsey

Construído em 1723. Torre cilíndrica em pedra. Durante a II guerra mundial de 1939 a 1945, os alemães utilizaram a luz como ponto de observação.

**Edição:** Faróis «Guernsey - 1976»

**Obliteração:** especial, ilustrada, de GUERNSEY, localidade onde se situa o farol, do dia 10 - 2 - 1976, data de 1.º dia de circulação do selo.

**Postal:** Edição S/N «Não identificada» - Guernsey.



### Farol de Point Robert


Ilha de Guernsey

Construção de 1913 num penhasco no ponto nordeste da ilha. Torre cilíndrica octogonal toda pintada de branco. Acessível por Ferry de passageiros.

**Edição:** Faróis «Guernsey - 1976»

**Obliteração:** especial, ilustrada, de GUERNSEY, localidade onde se situa o Farol, do dia 10 - 2 - 1976, data de 1.º dia de circulação do selo.

**Postal:** Edição S/N «Não identificada» - Guernsey.




Hydrofoil passing Point Robert Lighthouse, Sark, C.I.

05 - EUROPA

## Farol de Quesnard Ilha de Guernsey

Construído em 1912 pelo Barão Willians, no NE da costa após uma série de naufrágios. Mais tarde a torre foi pintada de preto e branco.  
**Edição:** Faróis «Guernsey - 1976»  
**Obliteração:** especial, ilustrada, concordante de, **GUERNSEY**, localidade onde se situa o Farol, do dia 10 - 2 - 1976, data de 1.º dia de circulação do selo.

**Postal:** Edição S / N «Não identificada» - Guernsey.



## Farol de Quesnard Ilha de Guernsey

É um local aberto, torre aberta às excursões guiadas em fim de semana. Esta localidade de Alderney só a partir de 1983, é que passou a ter correio próprio.

**Emissão:** Vistas de Aurigny «Alderney - 1989»

**Obliteração:** especial, ilustrada, de **GUERNSEY / ALDERNEY**, local onde se situa o farol, do dia 27 - 12 - 1989, data de 1º dia de circulação do selo.

**Postal:** Edição S/N «G. Robert» - Alderney.



## 05 - EUROPA


### Farol de Génova Itália

O farol de Génova, mas simplesmente chamado de lanterna, é o principal farol do porto da cidade. Além de ser um importante auxílio à navegação nocturna nos arredores, a torre serve como símbolo para a cidade, e é uma das mais antigas estruturas permanentes do seu tipo no mundo.

**Edição:** Sampdoria Campeão de Itália «Itália - 1990 / 1991»

**Obliteração:** especial, de GÉNOVA, localidade onde se situa o Farol, do dia 18 - 9 - 1991.

**Postal:** Edição S/N «Fratelli Pesce» - Génova - Itália.




### Farol de Génova Itália

Construído em alvenaria sobre a colina de San Benigno a pouca distância do bairro de Sampierdarena. Tem 76 metros de altura e é o mais alto do mundo segundo "farol tradicional". Toda a estrutura é coroada por uma lanterna.

**Edição:** Génova Nova Capital Europeia da Cultura «Itália - 2004»

**Obliteração:** especial, ilustrada de, GÉNOVA, localidade onde se situa o Farol, do dia 12 - 2 - 2004, data de 1.º dia de circulação do selo.

**Postal:** Edição N.º 92 «Não identificada» - Itália.



## 5 - EUROPA

### Farol de Isopla Giglio Itália

É desconhecida a sua data de construção. Torre em alvenaria com uma pequena lanterna e galeria pintada de verde. Mostra uma vista panorâmica do Porto e Giglio. Acessível a pé e de ferry.

**Edição:** Farol de Isola de Giglio «Itália - 2009»

**Obliteração:** especial, ilustrada, concordante, de ISOLA DE GIGLIO, localidade onde se situa o Farol, do dia 10 - 7 - 2009, data de 1.º dia de circulação do selo.

**Postal:** Edição S/N «Stampata» - Itália




### Farol de Lindesnes Noruega


Este farol é o que está mais ao sul dos faróis da Noruega. Construído em 1656 mas foi posto o fora de actividade no Outono desse ano. Foi reactiva do em 1725. No cimo do farol tem uma vista espectacular.

**Edição:** Série Corrente - Monumentos (V) «Noruega - 1983»

**Obliteração:** especial, ilustrada, concordante, de LINDESNES, localidade onde se situa o Farol, do dia 2 - 4 - 1991.

**Postal:** Edição S/N «Não identificada» - Noruega.





## 05 - EUROPA

### Farol de Carreço Portugal

Situado num penhasco do Monte Montedor. Construção de 1910. Torre em granito de 28 metros de altura e 103 metros acima do nível do mar. As falésias Montedor são bem conhecidas por sua arte rupestre que foi datado em 3.000 a.C.

**Edição:** Faróis de Portugal «Portugal – 2008»

**Obliteração:** marca de dia de, **CARREÇO**, localidade onde se situa o Farol, do dia 20 - 6 - 2008.

**Postal:** Edição N.º 61 «Seuqram» – Póvoa de Varzim - Portugal.


### Farol de Esposende Portugal


Construído na margem direita do rio Cavado sendo inaugurado no ano de 1866. Torre cilíndrica em ferro, edificada sobre uma base redonda de cimento, com varandim de serviço. Inteiramente pintado de vermelho

**Edição:** Faróis de Portugal «Portugal – 2008»

**Obliteração:** especial, ilustrada, concordante de, **ESPOSENDE**, localidade onde se situa o Farol, do dia 19 - 6 - 2008, data de 1.ª dia de circulação do selo.

**Postal:** Edição N.º 64 «Squeuram» – Póvoa de Varzim - Portugal.





## 05 - EUROPA

### Farol de Leça Portugal

Construído numa estrutura rochosa. Entrou em funcionamento a 15 de Dezembro de 1926. É um dos mais altos de Portugal, com o alcance de 20 milhas. Substituiu o farol da Boa Nova 1916 / 1926.

**Edição:** Faróis de Portugal «Portugal - 2008»

**Obliteração:** especial, ilustrada, concordante de, **LEÇA DA PALMEIRA**, localidade onde se situa o Farol, do dia 19 - 6 - 2008, data de 1.º dia de circulação do selo.

**Postal:** Edição N.º 63 «Squeuram» - Póvoa de Varzim - Portugal.

### Farol da Barra Portugal

Construído entre 1885 e 1893. Inaugurado por Bernardino Machado. Sofreu reparação em 1929. É considerado o farol mais alto da Península Ibérica

**Edição:** Faróis da Costa Portuguesa «Portugal - 1987»

**Obliteração:** marca de dia de, **GAFANHA DA ENCARNÇÃO**, localidade onde se situa o Farol, do dia 12 - 6 - 1987, data de 1.º dia de circulação do selo.

**Postal:** Edição N.º 375/A «Centro de Caridade de Nossa Senhora do Perpétuo Socorro» - Porto - Portugal.





05 - EUROPA

## Farol do Cabo Mondego Portugal

Construído em 1858. Torre quadrangular branca de alvenaria com edifício anexo. Tem 15 metros de altura lanterna branca com varandim e cúpula vermelha. Tem o alcance luminoso de 28 milhas náuticas.

**Edição:** Faróis da Costa Portuguesa «Portugal - 1987»

**Obliteração:** marca de dia de, **BUARCOS** localidade onde se situa o Farol, do dia 12 - 6 - 1987, data de 1.º dia de circulação do selo.

**Postal:** Edição S/N «Colecção Universal» - Portugal.

## Farol de Santa Catarina Portugal

Construído dentro do Forte de Santa Catarina no ano de 1888, desactivado no ano de 1969. Torre cilíndrica em ferro fundido pintado de vermelho, com cerca de 10 metros de altura.


**Edição:** 1.º Centenário da Elevação a cidade da Figueira da Foz «Portugal - 1982»

**Obliteração:** marca de dia de, **FIGUEIRA DA FOZ**, localidade onde se situa o farol, do dia 18 - 4 - 1984.

**Postal:** Edição N.º 2 «Foto Braga» - Figueira da Foz - Portugal.







05 - EUROPA

## Farol do Penedo da Saudade

Construído em São Pedro de Moel, tendo entrado em funcionamento no ano de 1912. Trata-se de uma torre prismática com edifício anexo de cor castanha e cúpula vermelha. A torre mede 32 metros de altura.

**Emissão:** Faróis de Portugal «Portugal – 2008»

**Obliteração:** especial, ilustrada, concordante de, **SÃO PEDRO DE MOEL**, local onde se situa o Farol, do dia 19 – 6 – 2008, data de 1.º dia de circulação do selo.

**Postal:** Edição Nº 62 «Seuqram» – Póvoa de Varzim – Portugal.

## Farol da Berlenga Portugal

Construído em alvenaria no ano 1841/1842. Torre quadrangular em alvenaria pintada de branca com edifício anexo. Lanterna e varandim vermelhos. Entrou em funcionamento naquele mesmo ano.

**Edição:** Faróis da Costa Portuguesa «Portugal – 1987»

**Obliteração:** especial, ilustrada, concordante, de **PENICHE**, localidade onde se situa o Farol, do dia 12 – 6 – 1987, data de 1.º dia de circulação do selo.

**Postal:** Edição Nº 85 «Correios e Telecomunicações» – Lisboa – Portugal.



## 05 - EUROPA

### Farol do Cabo da Roca Portugal

Mandado construir pelo Marquês de Pombal no ano de 1758 tendo entrado em funcionamento no ano 1758. Torre quadrada de alvenaria forrada a azulejos brancos. Tem a altura de 14 metros.

**Edição:** Faróis de Portugal «Portugal - 2008»

**Obliteração:** marca de dia de, COLARES, localidade onde se situa o Farol, do dia 19 - 6 - 2008, data de 1.º dia de circulação do selo.

**Postal:** Edição S/N «Deltiológica» - Lisboa - Portugal.



### Farol de Santa Marta Portugal

Construído no ano de 1868. Torre quadrada pintada de brancos. Foi ampliado em 1936. Serviu para orientar as diversas embarcações. Actualmente funciona como museu.

**Edição:** Faróis de Portugal «Portugal - 2008»

**Obliteração:** especial, ilustrada, concordante, de CASCAIS localidade onde se situa o Farol, do dia 19 - 6 - 2008, data de 1.º dia de circulação do selo.

**Postal:** Edição N.º 59 «Seuqram» - Póvoa de Varzim - Portugal.



## 05 - EUROPA

### Farol do Bugio Portugal

Mandado construir pelo Marquês de Pombal no ano de 1758 tendo entrado em funcionamento no ano 1758. Torre cilíndrica com altura de 14 metros.

**Edição:** Faróis de Portugal «Portugal - 2008»

**Obliteração:** especial, ilustrada, concordante de, **DEIRAS**, localidade onde se situa o Farol, do dia 19 - 6 - 2008, data de 1.ª dia de circulação do selo.

**Postal:** Edição N.º 60 «Seuqram» - Póvoa de Varzim - Portugal.




### Farol do Cabo Espichel Portugal


A actual torre foi inaugurada em 1790. Em 1865 era alimentado por azeite, mudando o combustível em 1886, quando a sua luz passou a ser alimentada por incandescência de vapor, petróleo, e muito mais tarde em 1926 por electricidade.

**Edição:** Faróis de Portugal «Portugal - 2008»

**Obliteração:** especial, ilustrada, concordante de, **SESIMBRA** localidade onde se situa o Farol, do dia 19 - 6 - 2008, data de 1.ª dia de circulação do selo.

**Postal:** Edição N.º 53 «Seuqram» - Póvoa de Varzim - Portugal





## Farol do Cabo de São Vicente Portugal

Mandado construir por D. Maria II e entrou em funcionamento em 1846. Torre cilíndrica em cantaria com edifício em anexo, altura de 28 metros lanterna e varandim vermelhos remodelado em 1897 e 1908. Tem a maior óptica em faróis portugueses e uma das maiores do mundo.

**Edição:** Faróis da Costa Portuguesa «Portugal - 1987»

**Obliteração:** marca de dia de, SAGRES, localidade onde se situa o Farol, do dia 12 - 6 - 1987, data de 1.º dia de circulação do selo.

**Postal:** Edição N.º 1184 «Âncora» - Lisboa - Portugal

## 05 - EUROPA

### Farol do Cabo Sardão Portugal

Construído em 1915. Com torre quadrangular branca em alvenaria e um edifício anexado, tem o alcance luminoso de 23 milhas e altura de 17 metros. O local onde se encontra permite preverigiliar de uma longa vista para o mar.

**Edição:** Faróis de Portugal «Portugal - 2008»

**Obliteração:** especial, ilustrada, concordante de, ODEMIRA localidade onde se situa o Farol, do dia 19 - 6 - 2008, data de 1.º dia de circulação do selo.

**Postal:** Edição N.º 53 «Seuqram» - Póvoa de Varzim - Portugal



## 05 - EUROPA

### Farol do Cabo de São Vicente Portugal

Era iluminado a azeite e o carácter de luz era de 2 clarões de 2 segundos a cada 2 minutos sendo o alcance luminoso de 6 milhas náuticas. Foi votado ao abandono durante vários anos, sendo remodelado em 1897.

**Edição:** Faróis de Portugal (Portugal - 2008)

**Obliteração:** especial, ilustrada, concordante, de **SAGRES** localidade onde se situa o Farol, do dia 19 - 6 - 2008, data de 1.º dia de circulação do selo.

**Postal:** Edição S/N «Deltiológica» - Lisboa - Portugal.



### Farol da Ponta do Pargo Portugal

Construído em 1922. A torre tem 14 metros de altura e está instalado a cerca de 300 metros acima no nível da água do mar. A partir do farol é possível observar a imensidão do oceano bem como a encosta.

**Edição:** Faróis de Portugal «Portugal - 2008»

**Obliteração:** especial, ilustrada, concordante de, **CALHETA**, localidade onde se situa o Farol, do dia 12 - 6 - 1987, data de 1.º dia de circulação do selo.

**Postal:** Edição N.º 1184 «Âncora» - Lisboa - Portugal.



OS EUROPA

## Farol do Arnel Portugal

Construído na Ponta do Arnel no ano de 1876, data que entrou em funcionamento sendo o primeiro farol a ser construído nos Açores. Sofreu alterações em 1929, 1937, 1954 /1955

**Edição:** Faróis dos Açores «Portugal - 1996»

**Obliteração:** marca de dia de, **NORDESTE** localidade onde se situa o Farol, do dia 3 - 5 - 1996, data de 1.º dia de circulação do selo.

**Postal:** Edição N.º 93 «CTT Correios» - Lisboa - Portugal.




## Farol do Arnel Portugal

A torre tem a altura de 15 metros de onde sia um feixe luminoso de 25 milhas. Devido aos melhoramentos ainda se mantém em actividade Sobranceiro ao farol situa - se a pitoresca vila do Nordeste

**Edição:** Faróis de Portugal «Portugal - 2008»

**Obliteração:** marca de dia de, **NORDESTE**, localidade onde se situa o Farol, do dia 19 - 6 - 2008, data de 1.º dia de circulação do selo..

**Postal:** Edição S/N «Deltiológica» - Lisboa - Portugal.



## 05 - EUROPA


### Farol de Santa Clara Portugal

Inaugurado a 15 de Junho de 1945. Tem um foco luminoso colocado a cerca de 25 metros a nível médio do mar. Latitude de 37 graus e 44 minutos e longitude de 25 graus 41,2 minutos. Com alcance de 44 milhas.

**Edição:** Faróis dos Açores «Portugal - 1996»

**Obliteração:** especial, ilustrada, de, **PONTA DELGADA** localidade onde se situa o Farol, do dia 3 - 5 - 1996, data de 1.º dia de circulação do selo.

**Postal:** Edição N.º 93 «CTT Correios» - Lisboa - Portugal.



### Farol do Molhe Portugal

Construído no ano de 1878. Um torre truncónica com faixas vermelhas e de 7 metros de altura. Projecto de luz vermelha. Foram feitas alterações em 1956. a ultima remodelação data de 1993

**Edição:** Faróis dos Açores «Portugal - 1996»

**Obliteração:** especial, ilustrada, concordante de, **PONTA DELGADA**, localidade onde se situa o Farol, do dia 3 - 5 - 1996, data de 1.º dia de circulação do selo.

**Postal:** Edição N.º 91 «CTT Correios» - Lisboa - Portugal.



## 05 - EUROPA

### Farol das Contendas Portugal

Construído na Ponta das Contendas em 1928, entrou em funcionamento no ano de 1934. A torre prismática tem 13 metros de altura e 54 metros de altitude em relação ao mar. Em frente pode - se admirar o ilhéu das cabras.

**Edição:** Faróis dos Açores «Portugal - 1996»

**Obliteração:** marca de dia de, PORTO JUDEU, localidade onde se situa o Farol, do dia 3 - 5 - 1996, data de 1.º dia de circulação do selo.

**Postal:** Edição N.º 91 «CTT Correios» - Lisboa - Portugal.



### Farol da Ponta da Barca Portugal

Construído na Ponta da Barca no ano de 1930, O farol é constituído por edifício simétrico de um só piso, do qual se eleva uma torre com 23 metros de altura e 71 metros de altitude acima do nível do mar.

**Edição:** Faróis dos Açores «Portugal - 1996»

**Obliteração:** marca de dia de, SANTA CRUZ DA GRACIOSA, localidade onde se situa o Farol, do dia 11 - 10 - 1996.

**Postal:** Edição «Não identificada» - Portugal.





06 - OCEÂNIA

## Farol de Amédée Nova Caledónia

Construído no ano de 1862 e entrou em funcionamento no ano de 1865. Tem 56 metros de altura e domina a pequena ilha. Para admirar o magnífico panorama os mais corajosos sobem os 247 degraus.

**Edição:** Centenário da Colocação do Farol ao serviço «Nova caledónia - 1965»

**Obliteração:** especial de, **AMÉDÉE / NOUMEA**, localidade onde se situa o Farol, do dia 25 - 11 - 1965, data de 1.º dia de circulação do selo.

**Postal:** Edição S/N «Noel Calé» - Noumea - Nova Caledónia.



## Farol de Amédée Nova Caledónia

Uma obra-prima de arquitectura metálica. Situado muito perto da Grande Barreira de Coral bem no meio de uma reserva marinha a que deu o seu nome.

**Edição:** Aniversário do 1.º Voo Regular Paris / Noumea «Nova Caledónia - 2000»

**Obliteração:** especial, ilustrada, concordante, de **AMÉDÉE / NOUMEA**, localidade onde se situa o Farol, do dia 20 - 6 - 2000.

**Postal:** Edição S/N «Solaris» - Nova Caledónia.

